



Commissario Delegato per la Ricostruzione
Presidente della Regione Abruzzo
Piani di Ricostruzione ex art. 14, co. 5bis, Legge 77/2009



Comune di Campotosto
Provincia di l'Aquila

Piano di ricostruzione
AMBITO "D" Poggio Cancelli

Responsabile:
Sindaco Antonio Di Carlantonio
Progettisti:
arch. Alessandro Bruni
arch. Gabriele Ghiglioni
OTTOBRE 2013

EDILIZIA PRIVATA
RETI E SPAZI PUBBLICI

Edilizia privata
Schede aggregati
Schede edifici singoli

Reti e spazi pubblici
Schema distributivo
Dati dimensionali
Stralci funzionali

Cronoprogramma edilizia privata



Commissario Delegato per la Ricostruzione
Presidente della Regione Abruzzo
 Piani di Ricostruzione ex art. 14, co. 5bis, Legge 77/2009



Comune di Campotosto
 Provincia di l'Aquila
Piano di ricostruzione
AMBITO "D" Poggio Cancelli

Responsabile:
Sindaco Antonio Di Carlantonio
 Progettisti:
arch. Alessandro Bruni
arch. Gabriele Ghiglioni
 OTTOBRE 2013

EDILIZIA PRIVATA

Planimetria catastale dell'aggregato 2

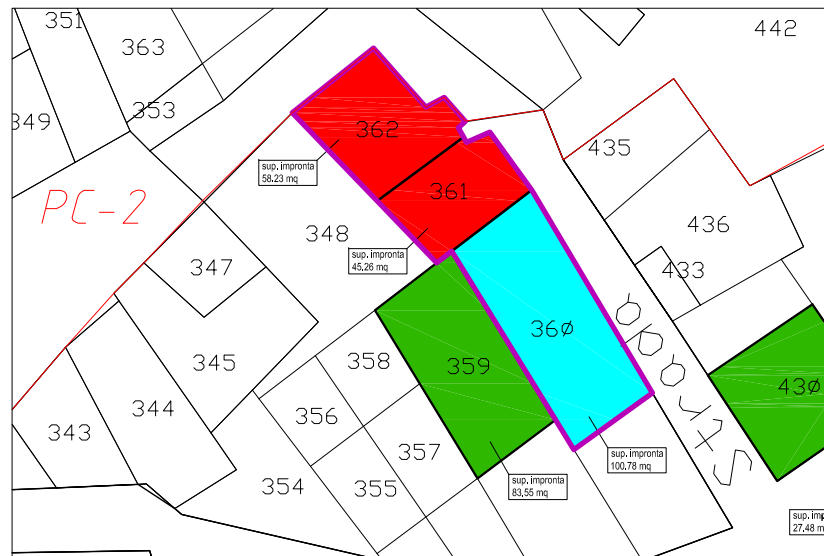


Foto aerea



FOTO 1




FOTO 2



FOTO 3



**Commissario Delegato per la Ricostruzione
Presidente della Regione Abruzzo**
Piani di Ricostruzione ex art. 14, co. 5bis, Legge 77/2009



Comune di Campotosto

Provincia di l'Aquila

**Piano di ricostruzione
AMBITO "D" Poggio Cancelli**

Responsabile:
Sindaco Antonio Di Carlantonio
Progettisti:
arch. Alessandro Bruni
arch. Gabriele Ghiglioni
OTTOBRE 2013

EDILIZIA PRIVATA

Planimetria catastale dell'aggregato 4

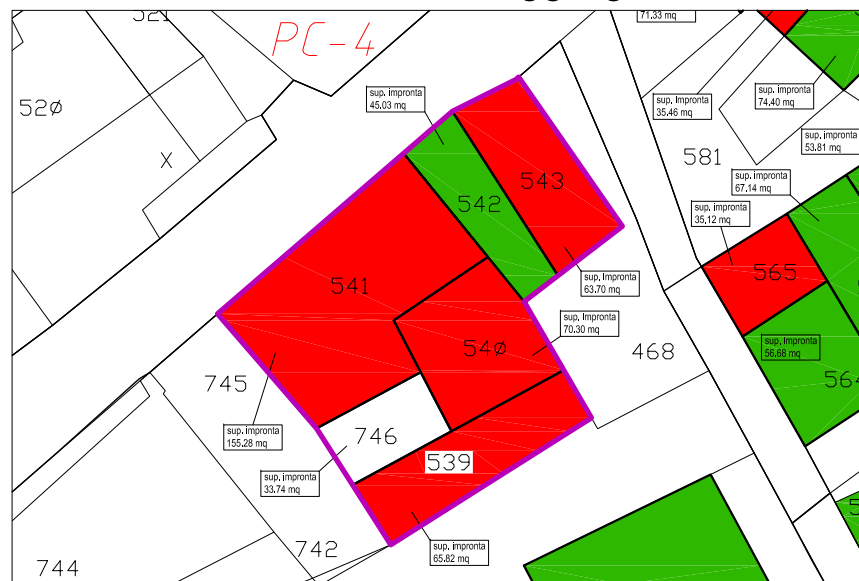


Foto aerea

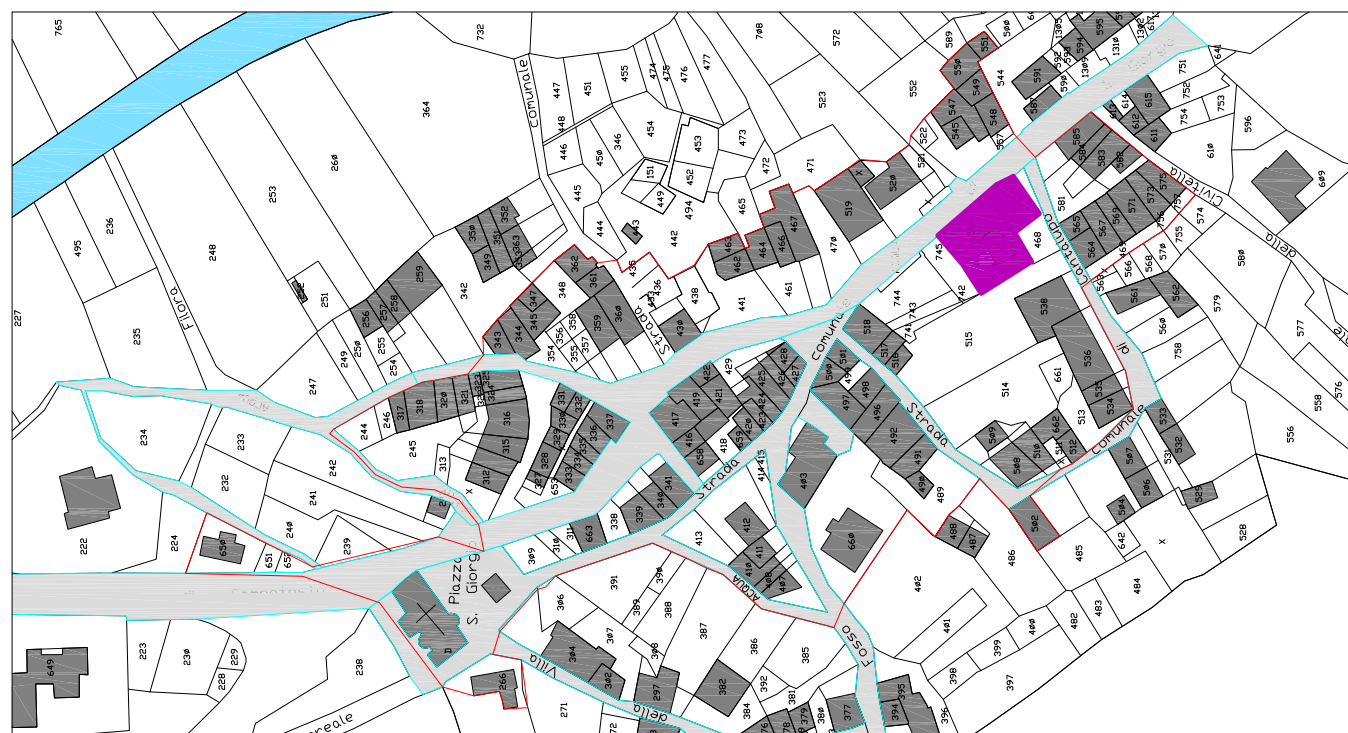


FOTO 1



FOTO 2



Commissario Delegato per la Ricostruzione
Presidente della Regione Abruzzo
 Piani di Ricostruzione ex art. 14, co. 5bis, Legge 77/2009



Comune di Campotosto
 Provincia di l'Aquila
Piano di ricostruzione
AMBITO "D" Poggio Cancelli

Responsabile:
Sindaco Antonio Di Carlantonio
 Progettisti:
arch. Alessandro Bruni
arch. Gabriele Ghiglioni
 OTTOBRE 2013

EDILIZIA PRIVATA

Planimetria catastale dell'aggregato 10



Foto aerea



FOTO 1



FOTO 2



**Commissario Delegato per la Ricostruzione
Presidente della Regione Abruzzo**
Piani di Ricostruzione ex art. 14, co. 5bis, Legge 77/2009



Comune di Campotosto

Provincia di L'Aquila

Piano di ricostruzione AMBITO "D" Poggio Cancelli

Responsabile:
Sindaco Antonio Di Carlantonio
Progettisti:
arch. Alessandro Bruni
arch. Gabriele Ghiglioni
OTTOBRE 2013

EDILIZIA PRIVATA

Planimetria catastale dell'aggregato 11



Foto aerea



FOTO 1



FOTO 2



FOTO 3



FOTO 4



Commissario Delegato per la Ricostruzione
Presidente della Regione Abruzzo
 Piani di Ricostruzione ex art. 14, co. 5bis, Legge 77/2009



Comune di Campotosto
 Provincia di L'Aquila
Piano di ricostruzione
AMBITO "D" Poggio Cancelli

Responsabile:
Sindaco Antonio Di Carlantonio
 Progettisti:
arch. Alessandro Bruni
arch. Gabriele Ghiglioni
 OTTOBRE 2013

EDILIZIA PRIVATA

Planimetria catastale dell'aggregato 13

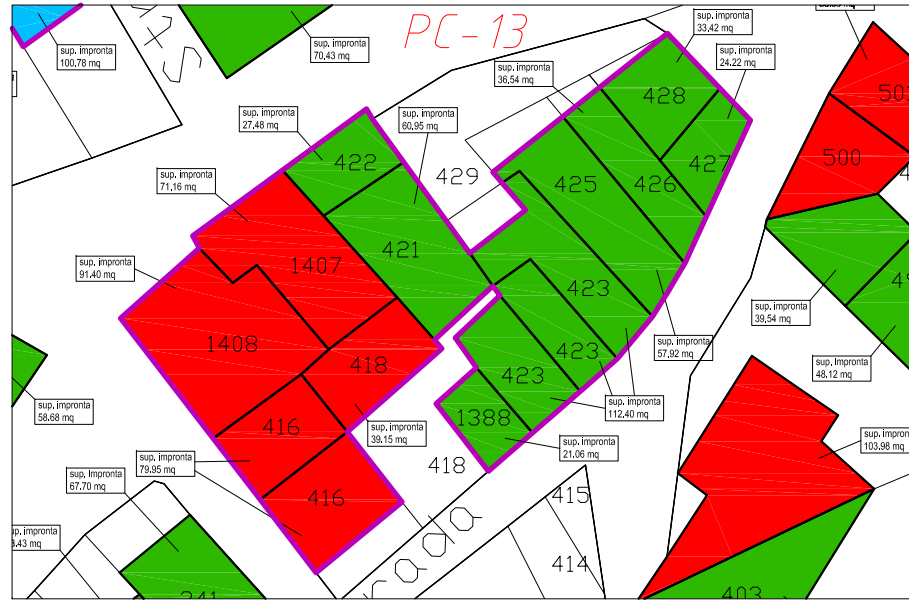


Foto aerea



FOTO 9



PART. 426



FOTO 8



FOTO 7



FOTO 1



FOTO 2



FOTO 3



FOTO 4



FOTO 5



FOTO 6

EDILIZIA PRIVATA agg. PC_13

DATI CARATTERISTICI														IMPORTO LAVORI INDENNIZZABILI																				
PARTIC.	sub	PRIME CASE	Rudere	cat. Catastale	DEST. USO	INDIRIZZO	NUM. PIANI (*)	ALTEZZA EDIFICI (m)	PREGIO ordinario 1 pregio vincolato 3	Esito Scheda AEdFs 2	note	Sup. lorda di piano (mq)	Sup. lorda TOTALE SL (mq)	Sup. utile residenziale SU (mq)	Sup. utile non residenziale SNR (mq)	Sup. Utile Complessiva (SU + 60%SNR)	Edifici A 9687,52 (114,01 € x S.L.) + 9687,52 (agg. con E)	Edifici B/C aggr. A (114,01 € x S.L.) + (225,86 € x S.L.) singolo (116,25 € x S.L.) + (225,86 € x S.L.)	Edifici B/C (114,01 € x 1,3 S.L.) + (225,86 € x 1,3 S.L.)	Ed. E 1276,64 € x S.C. 2127,67 € x S.C. 2553,28 € x S.C.	ed. E da demolire	Ed. E Contributo per demolizione e Oneri smaltimento	Quota riduzione per condizioni di fatiscenza pre-sisma	TOTALE IMPORTO LAVORI										
428					R		2,6	7,8	1	A		33,42	86,89	73,86		73,86	€ 9.906,56							€ 9.906,56										
427					R		2,6	7,8	1	A		24,22	62,97	53,53		53,53	€ 7.179,44							€ 7.179,44										
426					R		3,6	10,8	1	A		36,54	131,54	111,81		111,81	€ 14.997,33							€ 14.997,33										
425					R		3,6	10,8	1	A		57,92	208,51	177,24		177,24	€ 23.772,45							€ 23.772,45										
423					R		2,6	7,8	1	A		112,4	292,24	248,40		248,40	€ 33.318,28							€ 33.318,28										
1388					R		1	3	1	A		21,06	21,06	17,90		17,90	€ 2.401,05							€ 2.401,05										
421					R		3,6	10,8	1	A		60,95	219,42	186,51		186,51	€ 25.016,07							€ 25.016,07										
422					R		3,6	10,8	1	A		27,5	99,00	84,15		84,15	€ 11.286,99							€ 11.286,99										
1407					D		2	6	1	E		71,16	142,32	0,00	120,97	72,58				€ 92.662,62				€ 92.662,62										
418					D		2	6	1	E		39,15	78,30	0,00	66,55	39,93				€ 50.980,07				€ 50.980,07										
1408					D		3	9	1	E		91,4	274,20	31,08	201,99	152,27				€ 194.399,08				€ 194.399,08										
416					D		3,6	10,8	1	E		79,95	287,82	110,50	134,15	190,99				€ 243.821,64				€ 243.821,64										
														0,00		0,00								€ -										
														0,00		0,00								€ -										
														0,00		0,00								€ -										
TOTALE IMPRONTA A TERRA AGGREGATO												655,67	1904,28	TOTALE SUPERFICIE			1409,17	€ -	€ 127.878,18	€ -	€ -	€ 581.863,40	€ -	€ -	€ -	€ -	€ -	€ -	€ -	€ -	€ -	€ -	€ -	€ 709.741,58
Rapporto sup. R1/ Sup. aggregato							0,00%		Rapporto sup. R2/ Sup. aggregato							67,65%		Rapporto sup. AU/ Sup. aggregato					32,35%											

EDILIZIA PRIVATA ONERI ACCESSORI															TOTALI				
PARTIC.	PRIME CASE	Esito Scheda AEdFs	Sup. lorda totale SL (mq)	TOTALE IMPORTO LAVORI	IVA sui lavori	PRESIDENTE CONSORZIO	INPS presidente consorzio	IVA presidente consorzio	INDAGINI GEOLOGICHE, GEOTECNICHE (***)	IVA SU INDAGINI GEOLOGICHE, GEOTECNICHE (***)	COMPETENZE GEOLOGO	Oneri previdenziali geologi	IVA su competenze geologo	ONERI TECNICI (progettazione DL, sicurezza, collaudo)	Oneri previdenziali sugli oneri tecnici	IVA sugli oneri tecnici	TOTALE ONERI ACCESSORI	TOTALE IMPORTO LAVORI con ONERI ACCESSORI	CONTRIBUTO COMPLESSIVO AGGREGATO
428	0	A	86,89	€ 9.906,56	€ 990,66	€ 198,13	€ 7,93	€ 45,33	€ -	€ -				€ 1.485,98	€ 59,44	€ 339,99	€ 3.127,46	€ 13.034,02	
427	0	A	62,97	€ 7.179,44	€ 717,94	€ 143,59	€ 5,74	€ 32,85	€ -	€ -				€ 1.076,92	€ 43,08	€ 246,40	€ 2.266,52	€ 9.445,96	
426	0	A	131,544	€ 14.997,33	€ 1.499,73	€ 299,95	€ 12,00	€ 68,63	€ -	€ -				€ 2.249,60	€ 89,98	€ 514,71	€ 4.734,60	€ 19.731,93	
425	0	A	208,512	€ 23.772,45	€ 2.377,25	€ 475,45	€ 19,02	€ 108,78	€ -	€ -				€ 3.565,87	€ 142,63	€ 815,87	€ 7.504,87	€ 31.277,32	
423	0	A	292,24	€ 33.318,28	€ 3.331,83	€ 666,37	€ 26,65	€ 152,46	€ -	€ -				€ 4.997,74	€ 199,91	€ 1.143,48	€ 10.518,45	€ 43.836,73	
1388	0	A	21,06	€ 2.401,05	€ 240,11	€ 48,02	€ 1,92	€ 10,99	€ -	€ -				€ 360,16	€ 14,41	€ 82,40	€ 758,00	€ 3.159,05	
421	0	A	219,42	€ 25.016,07	€ 2.501,61	€ 500,32	€ 20,01	€ 114,47	€ -	€ -				€ 3.752,41	€ 150,10	€ 858,55	€ 7.897,47	€ 32.913,55	
422	0	A	99	€ 11.286,99	€ 1.128,70	€ 225,74	€ 9,03	€ 51,65	€ -	€ -				€ 1.693,05	€ 67,72	€ 387,37	€ 3.563,26	€ 14.850,25	
1407	0	E	142,32	€ 92.662,62	€ 9.266,26	€ 1.853,25	€ 74,13	€ 424,02	€ 1.707,84	€ 375,72	€ 1.389,94	€ 27,80	€ 311,90	€ 13.899,39	€ 555,98	€ 3.180,18	€ 33.066,42	€ 125.729,04	
418	0	E	78,3	€ 50.980,07	€ 5.098,01	€ 1.019,60	€ 40,78	€ 233,28	€ 939,60	€ 206,71	€ 764,70	€ 15,29	€ 171,60	€ 7.647,01	€ 305,88	€ 1.749,64	€ 18.192,11	€ 69.172,17	
1408	0	E	274,2	€ 194.399,08	€ 19.439,91	€ 3.887,98	€ 155,52	€ 889,57	€ 3.290,40	€ 723,89	€ 2.915,99	€ 58,32	€ 654,35	€ 29.159,86	€ 1.166,39	€ 6.671,78	€ 69.013,95	€ 263.413,03	
416	0	E	287,82	€ 243.821,64	€ 24.382,16	€ 4.876,43	€ 195,06	€ 1.115,73	€ 3.453,84	€ 759,84	€ 3.657,32	€ 73,15	€ 820,70	€ 36.573,25	€ 1.462,93	€ 8.367,96	€ 85.738,38	€ 329.560,02	
0	0	0		€ -	€ -	€ -	€ -	€ -	€ -	€ -				€ -	€ -	€ -	€ -	€ -	
0	0	0		€ -	€ -	€ -	€ -	€ -	€ -	€ -				€ -	€ -	€ -	€ -	€ -	
0	0	0		€ -	€ -	€ -	€ -	€ -	€ -	€ -				€ -	€ -	€ -	€ -	€ -	
TOTALE				€ 709.741,58	€ 70.974,16	€ 14.194,83	€ 567,79	€ 3.247,78	€ 9.391,68	€ 2.066,17	€ 8.727,95	€ 174,56	€ 1.958,55	€ 106.461,24	€ 4.258,45	€ 24.358,33	€ 246.381,49	€ 956.123,07	



Commissario Delegato per la Ricostruzione
Presidente della Regione Abruzzo
 Piani di Ricostruzione ex art. 14, co. 5bis, Legge 77/2009



Comune di Campotosto
 Provincia di l'Aquila
Piano di ricostruzione
AMBITO "D" Poggio Cancelli

Responsabile:
Sindaco Antonio Di Carlantonio
 Progettisti:
arch. Alessandro Bruni
arch. Gabriele Ghiglioni
 OTTOBRE 2013

EDILIZIA PRIVATA

Planimetria catastale dell'aggregato 15

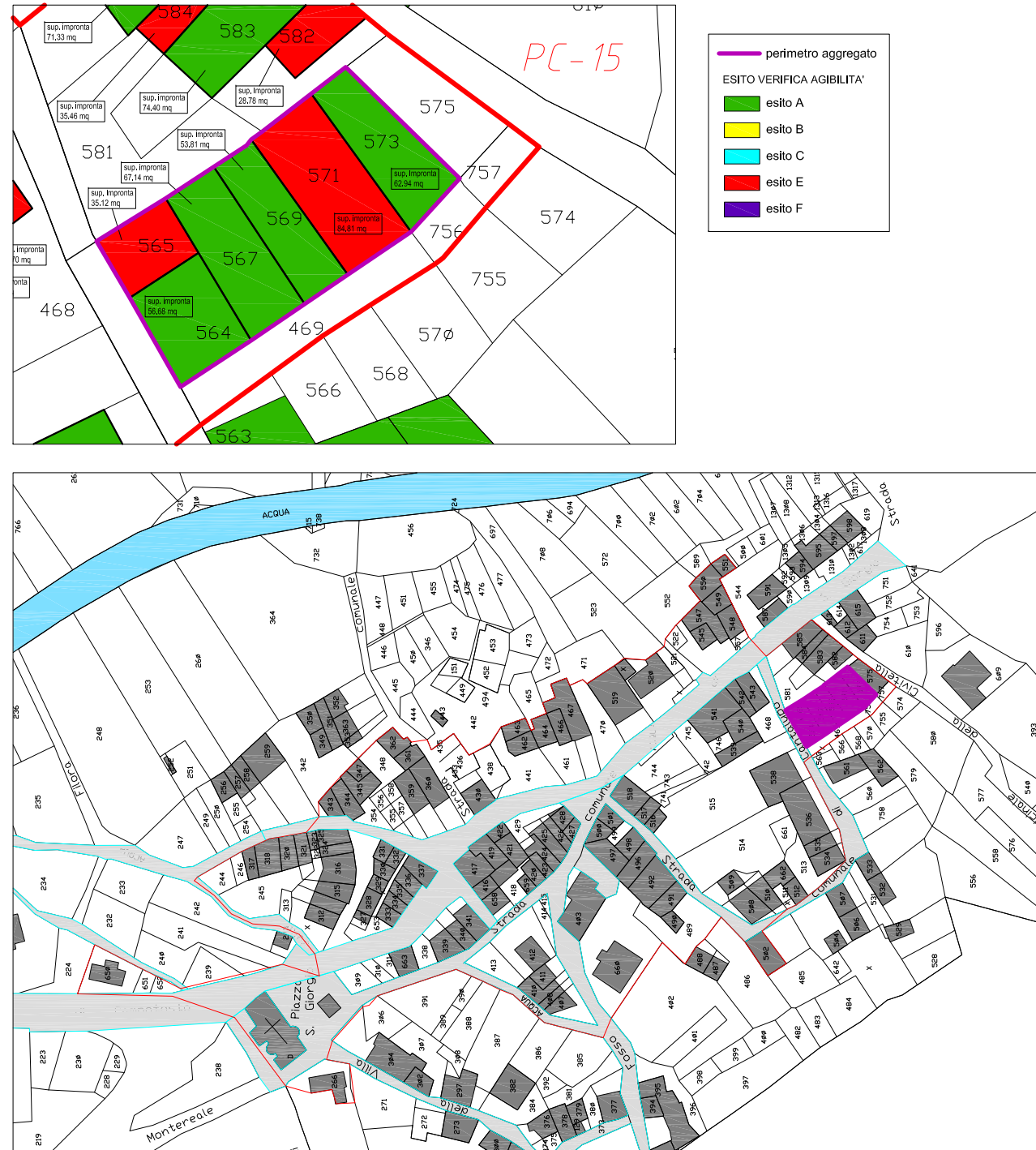


Foto aerea



FOTO 1



FOTO 2



**Commissario Delegato per la Ricostruzione
Presidente della Regione Abruzzo**
Piani di Ricostruzione ex art. 14, co. 5bis, Legge 77/2009



Comune di Campotosto
Provincia di l'Aquila
Piano di ricostruzione
AMBITO "D" Poggio Cancelli

Responsabile:
Sindaco Antonio Di Carlantonio
Progettisti:
arch. Alessandro Bruni
arch. Gabriele Ghiglioni
OTTOBRE 2013

EDILIZIA PRIVATA

Planimetria catastale dell'aggregato 16

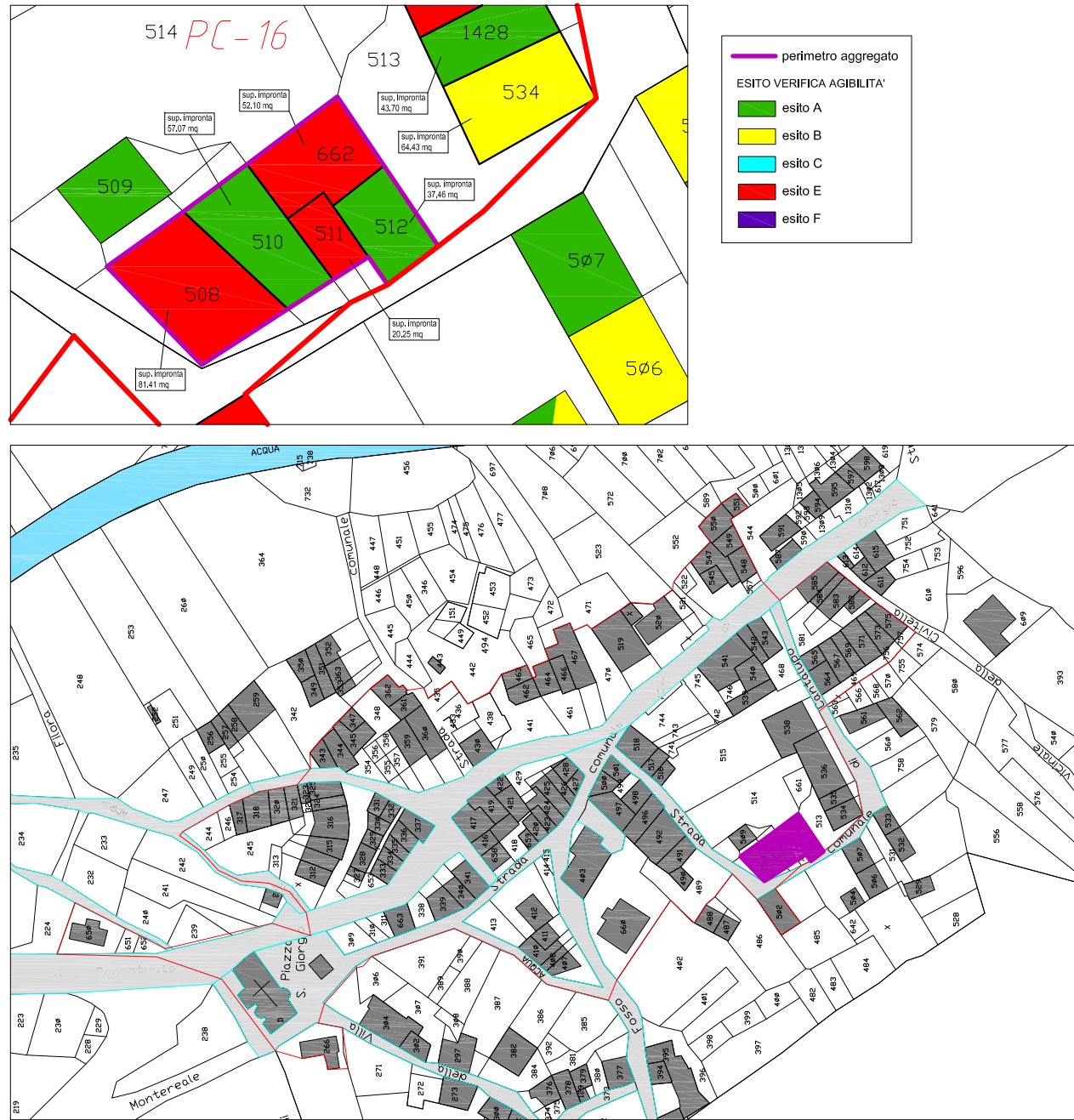


Foto aerea



PART. 512



FOTO 1

PART. 508

PART. 510

PART. 511



FOTO 2

EDILIZIA PRIVATA agg. PC_16

DATI CARATTERISTICI															IMPORTO LAVORI INDENNIZZABILI															
PARTIC.	sub	PRIME CASE	Rudere	cat. Catastale	DEST. USO	INDIRIZZO	NUM. PIANI (*)	ALTEZZA EDIFICI (m)	PREGIO ordinario 1 pregio vincolato 2 3	Esito Scheda AEdEs	note	Sup. lorda di piano (mq)	Sup. lorda TOTALE SL (mq)	Sup. utile residenziale SU (mq)	Sup. utile non residenziale SNR (mq)	Sup. Utile Complessiva (SU + 60%SNr)	Edifici A 9687,52	Edifici A (114,01 € x S.L.) + 9687,52 (agg. con E)	Edifici B/C agr. A (114,01 € x S.L.) + (225,86 € x S.L.) singolo (116,23 € x S.L.) + (225,86 € x S.L.)	Edifici B/C (114,01 € x 1,3x S.L.) + (225,86 € x 1,3 xS.L.)	Ed. E 1276,64€ x SC. 2127,67€ x SC. 2553,28€ x SC.	ed. E da demolire	Ed. E Contributo per demolizione e Oneri smaltimento	Quota riduzione per condizioni di fatiscenza pre-sisma	TOTALE IMPORTO LAVORI					
508					D		2	6	1	E		81,41	162,82	138,40		138,40									€ 176.683,15		€ 176.683,15			
510					R		3	9	1	A		57,07	171,21	145,53		145,53		€ 19.519,65								€ 19.519,65				
512					R		3	9	1	A		37,46	112,38	95,52		95,52		€ 12.812,44								€ 12.812,44				
662					R		3	9	1	E		52,1	156,30	132,86		132,86					€ 169.608,01				€ 169.608,01					
511					R		3	9	1	E		20,25	60,75	51,64		51,64					€ 65.925,69				€ 65.925,69					
																										€ -				
																										€ -				
																										€ -				
																										€ -				
																										€ -				
																										€ -				
																										€ -				
																										€ -				
																										€ -				
																										€ -				
																										€ -				
																										€ -				
																										€ -				
																										€ -				
																										€ -				
TOTALE IMPRONTA A TERRA AGGREGATO												248,29	663,46	TOTALE SUPERFICIE			563,94	€ -	€ 32.332,10	€ -	€ -	€ 412.216,84	€ -	€ -	€ -	€ -	TOTALE IMPORTO LAVORI			444.548,94
Rapporto sup. R1/ Sup. aggregato							0,00%			Rapporto sup. R2/ Sup. aggregato				100,00%			Rapporto sup. AU/ Sup. aggregato				0,00%									

EDILIZIA PRIVATA ONERI ACCESSORI															TOTALI					
PARTIC.	PRIME CASE	Esito Scheda AEdEs	Sup. lorda totale SL (mq)	TOTALE IMPORTO LAVORI	IVA sui lavori	PRESIDENTE CONSORZIO	INPS presidente consorzio	IVA presidente consorzio	INDAGINI GEOLOGICHE, GEOTECNICHE (**)	IVA SU INDAGINI GEOLOGICHE, GEOTECNICHE (**)	COMPETENZE GEOLOGO	Oneri previdenziali geologi	IVA su competenze geologo	ONERI TECNICI (progettazione DI., sicurezza, collaudo)	Oneri previdenziali sugli oneri tecnici	IVA sugli oneri tecnici	TOTALE ONERI ACCESSORI	TOTALE IMPORTO LAVORI con ONERI ACCESSORI	CONTRIBUTO COMPLESSIVO AGGREGATO	
508	0	E	162,82	€ 176.683,15	€ 17.668,31	€ 3.533,66	€ 141,35	€ 808,50	€ 1.953,84	€ 471,48	€ 2.650,25	€ 53,00	€ 594,72	€ 26.502,47	€ 1.060,10	€ 6.063,77	€ 61.690,71	€ 238.373,86	€ 598.685,70	
510	0	A	171,21	€ 19.519,65	€ 1.951,97	€ 390,39	€ 15,62	€ 89,32	€ -	€ -	€ -	€ -	€ -	€ 2.927,95	€ 117,12	€ 669,91	€ 6.162,28	€ 25.681,93		
512	0	A	112,38	€ 12.812,44	€ 1.281,24	€ 256,25	€ 10,25	€ 58,63	€ -	€ -	€ -	€ -	€ -	€ 1.921,87	€ 76,87	€ 439,72	€ 4.044,84	€ 16.857,28		
662	0	E	156,3	€ 169.608,01	€ 16.960,80	€ 3.392,16	€ 135,69	€ 776,13	€ 1.875,60	€ 452,60	€ 2.544,12	€ 50,88	€ 570,90	€ 25.441,20	€ 1.017,65	€ 5.820,95	€ 59.220,36	€ 228.828,36		
511	0	E	60,75	€ 65.925,69	€ 6.592,57	€ 1.318,51	€ 52,74	€ 301,68	€ 729,00	€ 175,92	€ 988,89	€ 19,78	€ 221,91	€ 9.888,85	€ 395,55	€ 2.262,57	€ 23.018,58	€ 88.944,27		
0	0	0		€ -	€ -	€ -	€ -	€ -	€ -	€ -	€ -	€ -	€ -	€ -	€ -	€ -	€ -	€ -		
0	0	0		€ -	€ -	€ -	€ -	€ -	€ -	€ -	€ -	€ -	€ -	€ -	€ -	€ -	€ -	€ -		
0	0	0		€ -	€ -	€ -	€ -	€ -	€ -	€ -	€ -	€ -	€ -	€ -	€ -	€ -	€ -	€ -		
0	0	0		€ -	€ -	€ -	€ -	€ -	€ -	€ -	€ -	€ -	€ -	€ -	€ -	€ -	€ -	€ -		
0	0	0		€ -	€ -	€ -	€ -	€ -	€ -	€ -	€ -	€ -	€ -	€ -	€ -	€ -	€ -	€ -		
0	0	0		€ -	€ -	€ -	€ -	€ -	€ -	€ -	€ -	€ -	€ -	€ -	€ -	€ -	€ -	€ -		
0	0	0		€ -	€ -	€ -	€ -	€ -	€ -	€ -	€ -	€ -	€ -	€ -	€ -	€ -	€ -	€ -		
0	0	0		€ -	€ -	€ -	€ -	€ -	€ -	€ -	€ -	€ -	€ -	€ -	€ -	€ -	€ -	€ -		
0	0	0		€ -	€ -	€ -	€ -	€ -	€ -	€ -	€ -	€ -	€ -	€ -	€ -	€ -	€ -	€ -		
0	0	0		€ -	€ -	€ -	€ -	€ -	€ -	€ -	€ -	€ -	€ -	€ -	€ -	€ -	€ -	€ -		
0	0	0		€ -	€ -	€ -	€ -	€ -	€ -	€ -	€ -	€ -	€ -	€ -	€ -	€ -	€ -	€ -		
TOTALE				€ 444.548,94	€ 44.454,89	€ 8.890,98	€ 355,64	€ 2.034,26	€ 5.000,00	€ 1.100,00	€ 6.183,25	€ 123,67	€ 1.387,52	€ 66.682,34	€ 2.667,29	€ 15.256,92	€ 154.136,76	€ 598.685,70		

(*) Si considera un incremento del 0,60 per considerare la presenza del sottotetto eventualmente accessibile.
(**) Non si è operato l'abbattimento all'80% ed il limite di € 80.000 previsti dalle ordinanze che regolano la ricostruzione per LE PARTI PRIVATE non potendosi definire a priori le modalità di attuazione dell'aggregato



**Commissario Delegato per la Ricostruzione
Presidente della Regione Abruzzo**
Piani di Ricostruzione ex art. 14, co. 5bis, Legge 77/2009



Comune di Campotosto
Provincia di l'Aquila
Piano di ricostruzione
AMBITO "D" Poggio Cancelli

Responsabile:
Sindaco Antonio Di Carlantonio
Progettisti:
arch. Alessandro Bruni
arch. Gabriele Ghiglioni
OTTOBRE 2013

EDILIZIA PRIVATA

Planimetria catastale dell'aggregato 17



Foto aerea



FOTO 1



FOTO 2

EDILIZIA PRIVATA agg. PC_17

PARTIC.	sub	PRIME CASE	Rudere	cat. Catastale	DEST. USO	INDIRIZZO	DATI CARATTERISTICI						IMPORTO LAVORI INDENNIZZABILI																								
							NUM. PIANI (*)	ALTEZZA EDIFICI (m)	PREGIO ordinario 1 2 3	Esito Scheda AEdEs	note	Sup. londa di piano (mq)	Sup. londa TOTALE SL (mq)	Sup. utile residenziale SU (mq)	Sup. utile non residenziale SNR (mq)	Sup. Utile Complessiva (SU + 60%SNR)	Edifici A 9687,52	Edifici A (114,01 € x S.L.) + 9687,52 (agg. con E)	Edifici B/C agr. A (114,01 € x S.L.) + (225,86 € x S.L.) singolo (116,23 € x S.L.) + (225,86 € x S.L.)	Edifici B/C (114,01 € x 1,3x S.L.) + (225,86 € x 1,3x S.L.)	Ed. E 1276,64 € x SC. 2127,67 € x SC. 2553,28 € x SC.	ed. E da demolire	Ed. E Contributo per demolizione e Onere smaltimento	Quota riduzione per condizioni di fatiscenza pre-sisma	TOTALE IMPORTO LAVORI												
497					R		2	6	1	A		39,54	79,08	67,22		67,22			€	9.015,91								€	9.015,91								
500					R		3,6	10,8	1	E		39,18	141,05	119,89		119,89			€	153.057,39								€	153.057,39								
501					R		3,6	10,8	1	E		38,7	139,32	118,42		118,42			€	151.182,26								€	151.182,26								
492					R		2,6	7,8	1	A		136,94	356,04	302,64		302,64			€	40.592,58								€	40.592,58								
496					R		2,6	7,8	1	A		83,48	217,05	184,49		184,49			€	24.745,64								€	24.745,64								
															0,00														€	-							
															0,00															€	-						
															0,00															€	-						
															0,00															€	-						
															0,00															€	-						
															0,00															€	-						
															0,00															€	-						
															0,00															€	-						
															0,00															€	-						
															0,00															€	-						
															0,00															€	-						
															0,00															€	-						
															0,00															€	-						
TOTALE IMPRONTA A TERRA AGGREGATO												337,84	932,54	TOTALE SUPERFICIE	792,66	€	-	€	74.354,13	€	-	€	-	€	304.239,65	€	-	€	-	€	-	€	-	€	-	€	378.593,78
Rapporto sup. R1/ Sup. aggregato							0,00%					Rapporto sup. R2/ Sup. aggregato					100,00%					Rapporto sup. AU/ Sup. aggregato					0,00%										

PARTIC.	PRIME CASE	Esito Scheda AEdEs	Sup. londa totale SL (mq)	EDILIZIA PRIVATA ONERI ACCESSORI														TOTALI															
				TOTALE IMPORTO LAVORI	IVA sui lavori	PRESIDENTE CONSORZIO	INPS presidente consorzio	IVA presidente consorzio	INDAGINI GEOLOGICHE, GEOTECNICHE (**)	IVA SU INDAGINI GEOLOGICHE, GEOTECNICHE (**)	COMPETENZE GEOLOGO	Oneri previdenziali geologi	IVA su competenze geologo	ONERI TECNICI (progettazione DL, sicurezza, collaudo)	Oneri previdenziali sugli oneri tecnici	IVA sugli oneri tecnici	TOTALE ONERI ACCESSORI	TOTALE IMPORTO LAVORI con ONERI ACCESSORI	CONTRIBUTO COMPLESSIVO AGGREGATO														
497	0	A	79,08	€	9.015,91	€	901,59	€	180,32	€	7,21	€	41,26	€	-	€	-	€	1.352,39	€	54,10	€	309,43	€	2.846,29	€	11.862,20						
500	0	E	141,05	€	153.057,39	€	15.305,74	€	3.061,15	€	122,45	€	700,39	€	1.692,58	€	553,39	€	2.295,86	€	45,92	€	515,19	€	22.958,61	€	918,34	€	5.252,93	€	207.302,76		
501	0	E	139,32	€	151.182,26	€	15.118,23	€	3.023,65	€	120,95	€	691,81	€	1.671,84	€	546,61	€	2.267,73	€	45,35	€	508,88	€	22.677,34	€	907,09	€	5.188,58	€	204.763,07		
492	0	A	356,04	€	40.592,58	€	4.059,26	€	811,85	€	32,47	€	185,75	€	-	€	-	€	6.088,89	€	243,56	€	1.393,14	€	12.814,91	€		€	53.407,49				
496	0	A	217,05	€	24.745,64	€	2.474,56	€	494,91	€	19,80	€	113,24	€	-	€	-	€	3.711,85	€	148,47	€	849,27	€	7.812,10	€		€	32.557,74				
0	0	0		€	-	€	-	€	-	€	-	€	-	€	-	€	-	€	-	€	-	€	-	€	-	€	-	€	-	€	-		
0	0	0		€	-	€	-	€	-	€	-	€	-	€	-	€	-	€	-	€	-	€	-	€	-	€	-	€	-	€	-		
0	0	0		€	-	€	-	€	-	€	-	€	-	€	-	€	-	€	-	€	-	€	-	€	-	€	-	€	-	€	-		
0	0	0		€	-	€	-	€	-	€	-	€	-	€	-	€	-	€	-	€	-	€	-	€	-	€	-	€	-	€	-		
0	0	0		€	-	€	-	€	-	€	-	€	-	€	-	€	-	€	-	€	-	€	-	€	-	€	-	€	-	€	-		
0	0	0		€	-	€	-	€	-	€	-	€	-	€	-	€	-	€	-	€	-	€	-	€	-	€	-	€	-	€	-		
0	0	0		€	-	€	-	€	-	€	-	€	-	€	-	€	-	€	-	€	-	€	-	€	-	€	-	€	-	€	-		
0	0	0		€	-	€	-	€	-	€	-	€	-	€	-	€	-	€	-	€	-	€	-	€	-	€	-	€	-	€	-		
0	0	0		€	-	€	-	€	-	€	-	€	-	€	-	€	-	€	-	€	-	€	-	€	-	€	-	€	-	€	-		
TOTALE				€	378.593,78	€	37.859,38	€	7.571,88	€	302,88	€	1.732,45	€	5.000,00	€	1.100,00	€	4.563,59	€	91,27	€	1.024,07	€	56.789,07	€	2.271,56	€	12.993,34	€	131.299,48	€	509.893,26

(*) Si considera un incremento del 0,60 per considerare la presenza del sottotetto eventualmente accessibile.

(**) Non si è operato l'abbattimento all'80% ed il limite di € 80.000 previsti dalle ordinanze che regolano la ricostruzione per LE PARTI PRIVATE non potendosi definire a priori le modalità di attuazione dell'aggregato



Commissario Delegato per la Ricostruzione
Presidente della Regione Abruzzo
 Piani di Ricostruzione ex art. 14, co. 5bis, Legge 77/2009



Comune di Campotosto
 Provincia di l'Aquila
Piano di ricostruzione
AMBITO "D" Poggio Cancelli

Responsabile:
Sindaco Antonio Di Carlantonio
 Progettisti:
arch. Alessandro Bruni
arch. Gabriele Ghiglioni
 OTTOBRE 2013

EDILIZIA PRIVATA

Planimetria catastale dell'aggregato 19

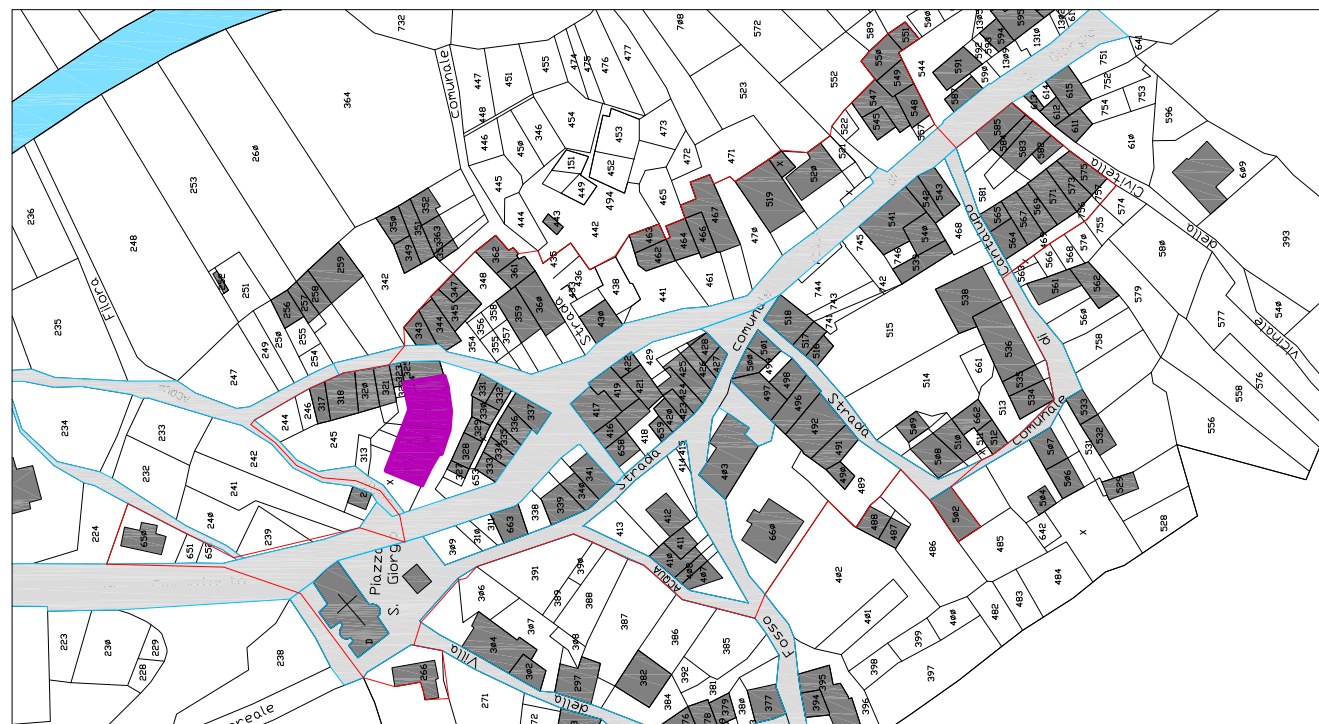
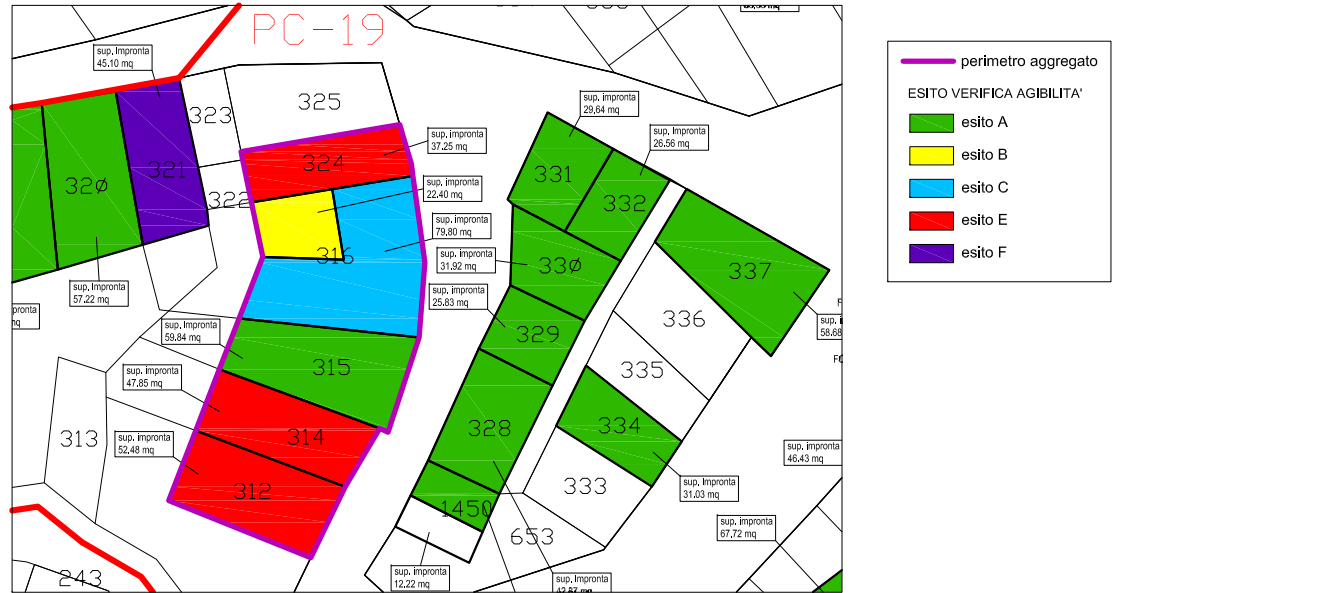


Foto aerea



PART. 312



FOTO 1

PART. 312



FOTO 2

PART. 314



FOTO 3

PART. 324



FOTO 4

PART. 316



FOTO 5

PART. 315

EDILIZIA PRIVATA agg. PC_19

DATI CARATTERISTICI															IMPORTO LAVORI INDENNIZZABILI																
PARTIC.	sub	PRIME CASE	Rudere	cat. Catastale	DEST. USO	INDIRIZZO	NUM. PIANI (*)	ALTEZZA EDIFIC. (m)	PREGIO 1 ordinario 2 prego vincolato 3	Esito Scheda AEEdEs	note	Sup. lorda di piano (mq)	Sup. lorda TOTALE SL (mq)	Sup. utile residenziale SU (mq)	Sup. utile non residenziale SNR (mq)	Sup. Utile Complessiva (SU + 60%SNr)	Edifici A 9687,52	Edifici A (114,01 € x S.L.) + 9687,52 (agg. con E)	Edifici B/C agr. A (114,01 € x S.L.) + (25,86 € x S.L.) singolo (114,25 € x S.L.) + (25,86 € x S.L.)	Edifici B/C (114,01 € x 1,3x S.L.) + (25,86 € x 1,3 x S.L.)	Ed. E 127,64 € x SC. 2127,67 € x SC. 2553,28 € x SC.	ed. E da demolire	Ed. E Contributo per demolizione e Oneri smaltimento	Quota riduzione per condizioni di fatiscenza pre-sisma	TOTALE IMPORTO LAVORI						
324					R		1	3	1	E		37,25	37,25	31,66		31,66											€ 40.421,61				€ 40.421,61
326					R		3,6	10,8	1	B		102,2	367,92	312,73		312,73				€ 162.558,46									€ 162.558,46		
315					R		3,6	10,8	1	A		59,85	215,46	183,14		183,14		€ 24.564,59											€ 24.564,59		
314					R		3,6	10,8	1	B		47,85	172,26	146,42		146,42				€ 76.109,81								€ 76.109,81			
312					R		2	6	1	E		52,48	104,96	89,22		89,22				€ 113.901,82		x	€ 6.725,84					€ 120.627,66			
															0,00														€ -		
															0,00														€ -		
															0,00														€ -		
															0,00														€ -		
															0,00														€ -		
															0,00														€ -		
															0,00														€ -		
															0,00														€ -		
															0,00														€ -		
TOTALE IMPRONTA A TERRA AGGREGATO												299,63	897,85	TOTALE SUPERFICIE	763,18	€ -	€ 24.564,59	€ -	€ 238.668,27	€ 154.323,43	€ 6.725,84	€ -	€ 424.282,14								
Rapporto sup. R1/ Sup. aggregato					0,00%					Rapporto sup. R2/ Sup. aggregato					100,00%					Rapporto sup. AU/ Sup. aggregato					0,00%						

EDILIZIA PRIVATA ONERI ACCESSORI																	TOTALI		
PARTIC.	PRIME CASE	Esito Scheda AEEdEs	Sup. lorda totale SL (mq)	TOTALE IMPORTO LAVORI	IVA sui lavori	PRESIDENTE CONSORZIO	INPS presidente consorzio	IVA presidente consorzio	INDAGINI GEOLOGICHE, GEOTECNICHE (**)	IVA SU INDAGINI GEOLOGICHE, GEOTECNICHE (**)	COMPETENZE GEOLOGO	Oneri previdenziali geologi	IVA su competenze geologo	ONERI TECNICI (progettazione DL, sicurezza, collaudo)	Oneri previdenziali sugli oneri tecnici	IVA sugli oneri tecnici	TOTALE ONERI ACCESSORI	TOTALE IMPORTO LAVORI con ONERI ACCESSORI	CONTRIBUTO COMPLESSIVO AGGREGATO
324	0	E	37,25	€ 40.421,61	€ 4.042,16	€ 808,43	€ 32,34	€ 184,97	€ 447,00	€ 288,13	€ 606,32	€ 12,13	€ 136,06	€ 6.063,24	€ 242,53	€ 1.387,27	€ 15.113,26	€ 55.534,88	€ 567.332,45
326	0	B	367,92	€ 162.558,46	€ 16.255,85	€ 3.251,17	€ 130,05	€ 743,87	€ -	€ -			€ 24.383,77	€ 975,35	€ 5.579,01	€ 51.319,06	€ 213.877,52		
315	0	A	215,46	€ 24.564,59	€ 2.456,46	€ 491,29	€ 19,65	€ 112,41	€ -	€ -			€ 3.684,69	€ 147,39	€ 843,06	€ 7.754,94	€ 32.319,54		
314	0	B	172,26	€ 76.109,81	€ 7.610,98	€ 1.522,20	€ 60,89	€ 348,28	€ -	€ -			€ 11.416,47	€ 456,66	€ 2.612,09	€ 24.027,56	€ 100.137,37		
312	0	E	104,96	€ 120.627,66	€ 12.062,77	€ 2.412,55	€ 96,50	€ 551,99	€ 1.259,52	€ 811,87	€ 1.809,41	€ 36,19	€ 406,03	€ 18.094,15	€ 723,77	€ 4.139,94	€ 44.835,49	€ 165.463,15	
0	0	0		€ -	€ -	€ -	€ -	€ -	€ -	€ -			€ -	€ -	€ -	€ -	€ -	€ -	
0	0	0		€ -	€ -	€ -	€ -	€ -	€ -	€ -			€ -	€ -	€ -	€ -	€ -	€ -	
0	0	0		€ -	€ -	€ -	€ -	€ -	€ -	€ -			€ -	€ -	€ -	€ -	€ -	€ -	
0	0	0		€ -	€ -	€ -	€ -	€ -	€ -	€ -			€ -	€ -	€ -	€ -	€ -	€ -	
0	0	0		€ -	€ -	€ -	€ -	€ -	€ -	€ -			€ -	€ -	€ -	€ -	€ -	€ -	
0	0	0		€ -	€ -	€ -	€ -	€ -	€ -	€ -			€ -	€ -	€ -	€ -	€ -	€ -	
0	0	0		€ -	€ -	€ -	€ -	€ -	€ -	€ -			€ -	€ -	€ -	€ -	€ -	€ -	
0	0	0		€ -	€ -	€ -	€ -	€ -	€ -	€ -			€ -	€ -	€ -	€ -	€ -	€ -	
0	0	0		€ -	€ -	€ -	€ -	€ -	€ -	€ -			€ -	€ -	€ -	€ -	€ -	€ -	
0	0	0		€ -	€ -	€ -	€ -	€ -	€ -	€ -			€ -	€ -	€ -	€ -	€ -	€ -	
TOTALE				€ 424.282,14	€ 42.428,21	€ 8.485,64	€ 339,43	€ 1.941,52	€ 5.000,00	€ 1.100,00	€ 2.415,74	€ 48,31	€ 542,09	€ 63.642,32	€ 2.545,69	€ 14.561,36	€ 143.050,32	€ 567.332,45	

(*) Si considera un incremento del 0,60 per considerare la presenza del sottotetto eventualmente accessibile.
 (**) Non si è operato l'abbattimento all'80% ed il limite di € 80.000 previsti dalle ordinanze che regolano la ricostruzione per LE PARTI PRIVATE non potendosi definire a priori le modalità di attuazione dell'aggregato



**Commissario Delegato per la Ricostruzione
Presidente della Regione Abruzzo**
Piani di Ricostruzione ex art. 14, co. 5bis, Legge 77/2009



Comune di Campotosto
Provincia di L'Aquila
Piano di ricostruzione
AMBITO "D" Poggio Cancelli

Responsabile:
Sindaco Antonio Di Carlantonio
Progettisti:
arch. Alessandro Bruni
arch. Gabriele Ghiglioni
OTTOBRE 2013

EDILIZIA PRIVATA

Planimetria catastale dell'aggregato 20

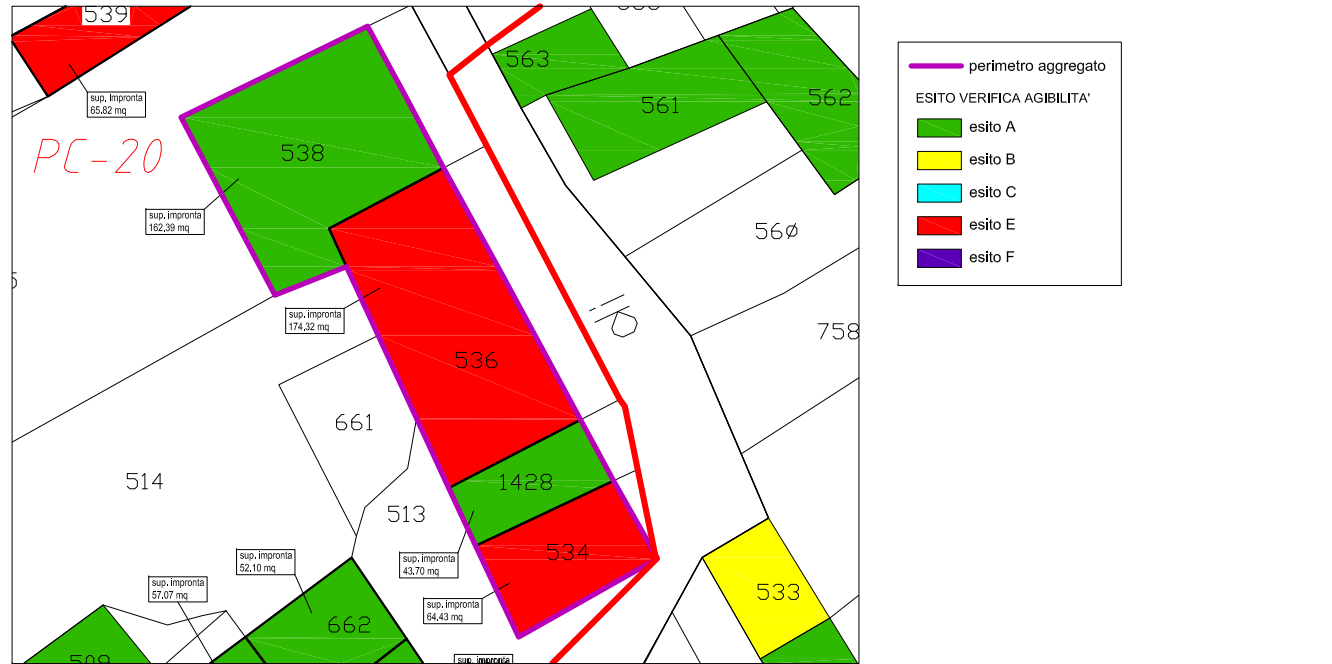


Foto aerea



FOTO 1



FOTO 2



FOTO 3

EDILIZIA PRIVATA agg. PC_20

DATI CARATTERISTICI												IMPORTO LAVORI INDENNIZZABILI													
PARTIC.	sub	PRIME CASE	Rudere	cat. Catastale	DEST. USO	INDIRIZZO	NUM. PIANI (*)	ALTEZZA EDIFICI (m)	PREGIO 1 ordinario 2 pregio vincolato 3	Esito Scheda AFEdEs	note	Sup. lorda di piano (mq)	Sup. lorda TOTALE SL (mq)	Sup. utile residenziale SU (mq)	Sup. utile non residenziale SNR (mq)	Sup. Utile Complessiva (SU + 60%SNR)	Edifici A (114,01 € x S.L.) + 9687,52 (agg. con E)	Edifici B/C Edifici B/C (114,01 € x 1,3x S.L.) + (225,86 € x S.L.)	Ed. E 2127,67 € x S.C.	1276,64 € x S.C. 2553,28 € x S.C.	ed. E da demolire	Ed. E Contributo per demolizione e Oneri smaltimento	Quota riduzione per condizioni di fattispecie precisa	TOTALE IMPORTO LAVORI	
538					R		2,6	7,8	1	A		162,39	422,21	358,88		358,88	€ 48.136,62							€ 48.136,62	
536					R		3,6	10,8	1	E		174,32	627,55	533,42		533,42			€ 680.984,29					€ 680.984,29	
1428					R		3,6	10,8	1	A		43,69	157,28	133,69		133,69	€ 17.931,95							€ 17.931,95	
534		1			R		2,6	7,8	1	E		64,42	167,49	142,37		142,37			€ 181.752,94					€ 181.752,94	
														0,00		0,00								€ -	
														0,00		0,00								€ -	
														0,00		0,00								€ -	
														0,00		0,00								€ -	
														0,00		0,00								€ -	
														0,00		0,00								€ -	
														0,00		0,00								€ -	
														0,00		0,00								€ -	
														0,00		0,00								€ -	
														0,00		0,00								€ -	
														0,00		0,00								€ -	
														0,00		0,00								€ -	
TOTALE IMPRONTA A TERRA AGGREGATO												444,82	1374,54	TOTALE SUPERFICIE	1168,36	€ -	€ 66.068,57	€ -	€ -	€ -	€ 862.737,23	€ -	€ -	€ -	€ 928.805,79
Rapporto sup. R1/ Sup. aggregato					12,19%	Rapporto sup. R2/ Sup. aggregato					87,81%	Rapporto sup. AU/ Sup. aggregato					0,00%								

EDILIZIA PRIVATA ONERI ACCESSORI															TOTALI				
PARTIC.	PRIME CASE	Esito Scheda AFEdEs	Sup. lorda totale SL (mq)	TOTALE IMPORTO LAVORI	IVA sui lavori	PRESIDENTE CONSORZIO	INPS presidente consorzio	IVA presidente consorzio	INDAGINI GEOLOGICHE, GEOTECNICHE (***)	IVA SU INDAGINI GEOLOGICHE, GEOTECNICHE (***)	COMPETENZE GEOLOGO	Oneri previdenziali geologi	IVA su competenze geologo	ONERI TECNICI (progettazione D.L., sicurezza, collaudo)	Oneri previdenziali sugli oneri tecnici	IVA sugli oneri tecnici	TOTALE ONERI ACCESSORI	TOTALE IMPORTO LAVORI con ONERI ACCESSORI	CONTRIBUTO COMPLESSIVO AGGREGATO
538	0	A	422,21	€ 48.136,62	€ 4.813,66	€ 962,73	€ 38,51	€ 220,27	€ -	€ -	€ -	€ -	€ -	€ 7.220,49	€ 288,82	€ 1.652,05	€ 15.196,54	€ 63.333,16	
536	0	E	627,55	€ 680.984,29	€ 68.098,43	€ 13.619,69	€ 544,79	€ 3.116,18	€ 7.530,62	€ 1.656,74	€ 10.214,76	€ 204,30	€ 2.292,19	€ 102.147,64	€ 4.085,91	€ 23.371,38	€ 236.882,63	€ 917.866,92	
1428	0	A	157,28	€ 17.931,95	€ 1.793,19	€ 358,64	€ 14,35	€ 82,06	€ -	€ -	€ -	€ -	€ -	€ 2.689,79	€ 107,59	€ 615,42	€ 5.661,04	€ 23.592,99	
534	1	E	167,49	€ 181.752,94	€ 18.175,29	€ 3.635,06	€ 145,40	€ 831,70	€ 2.009,90	€ 442,18	€ 2.726,29	€ 54,53	€ 611,78	€ 27.262,94	€ 1.090,52	€ 6.237,76	€ 63.223,36	€ 244.976,30	
0	0	0		€ -	€ -	€ -	€ -	€ -	€ -	€ -	€ -	€ -	€ -	€ -	€ -	€ -	€ -	€ -	
0	0	0		€ -	€ -	€ -	€ -	€ -	€ -	€ -	€ -	€ -	€ -	€ -	€ -	€ -	€ -	€ -	
0	0	0		€ -	€ -	€ -	€ -	€ -	€ -	€ -	€ -	€ -	€ -	€ -	€ -	€ -	€ -	€ -	
0	0	0		€ -	€ -	€ -	€ -	€ -	€ -	€ -	€ -	€ -	€ -	€ -	€ -	€ -	€ -	€ -	
0	0	0		€ -	€ -	€ -	€ -	€ -	€ -	€ -	€ -	€ -	€ -	€ -	€ -	€ -	€ -	€ -	
0	0	0		€ -	€ -	€ -	€ -	€ -	€ -	€ -	€ -	€ -	€ -	€ -	€ -	€ -	€ -	€ -	
0	0	0		€ -	€ -	€ -	€ -	€ -	€ -	€ -	€ -	€ -	€ -	€ -	€ -	€ -	€ -	€ -	
0	0	0		€ -	€ -	€ -	€ -	€ -	€ -	€ -	€ -	€ -	€ -	€ -	€ -	€ -	€ -	€ -	
0	0	0		€ -	€ -	€ -	€ -	€ -	€ -	€ -	€ -	€ -	€ -	€ -	€ -	€ -	€ -	€ -	
0	0	0		€ -	€ -	€ -	€ -	€ -	€ -	€ -	€ -	€ -	€ -	€ -	€ -	€ -	€ -	€ -	
0	0	0		€ -	€ -	€ -	€ -	€ -	€ -	€ -	€ -	€ -	€ -	€ -	€ -	€ -	€ -	€ -	
0	0	0		€ -	€ -	€ -	€ -	€ -	€ -	€ -	€ -	€ -	€ -	€ -	€ -	€ -	€ -	€ -	
TOTALE				€ 928.805,79	€ 92.880,58	€ 18.576,12	€ 743,04	€ 4.250,22	€ 9.540,53	€ 2.098,92	€ 12.941,06	€ 258,82	€ 2.903,97	€ 139.320,87	€ 5.572,83	€ 31.876,61	€ 320.963,57	€ 1.249.769,36	€ 1.249.769,36

(*) Si considera un incremento del 0,60 per considerare la presenza del sottotetto eventualmente accessibile.

(**) Non si è operato l'abbattimento all'80% ed il limite di € 80.000 previsti dalle ordinanze che regolano la ricostruzione per LE PARTI PRIVATE non potendosi definire a priori le modalità di attuazione dell'aggregato



Commissario Delegato per la Ricostruzione
Presidente della Regione Abruzzo
 Piani di Ricostruzione ex art. 14, co. 5bis, Legge 77/2009



Comune di Campotosto
 Provincia di l'Aquila
Piano di ricostruzione
AMBITO "D" Poggio Cancelli

Responsabile:
Sindaco Antonio Di Carlantonio
 Progettisti:
arch. Alessandro Bruni
arch. Gabriele Ghiglioni
OTTOBRE 2013

EDILIZIA PRIVATA

Planimetria catastale dell'aggregato 22

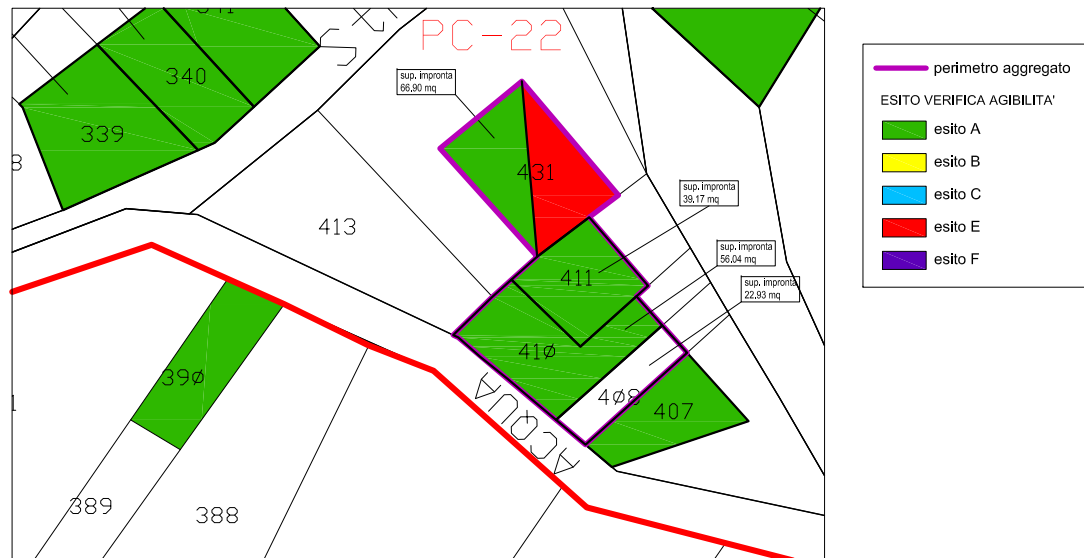
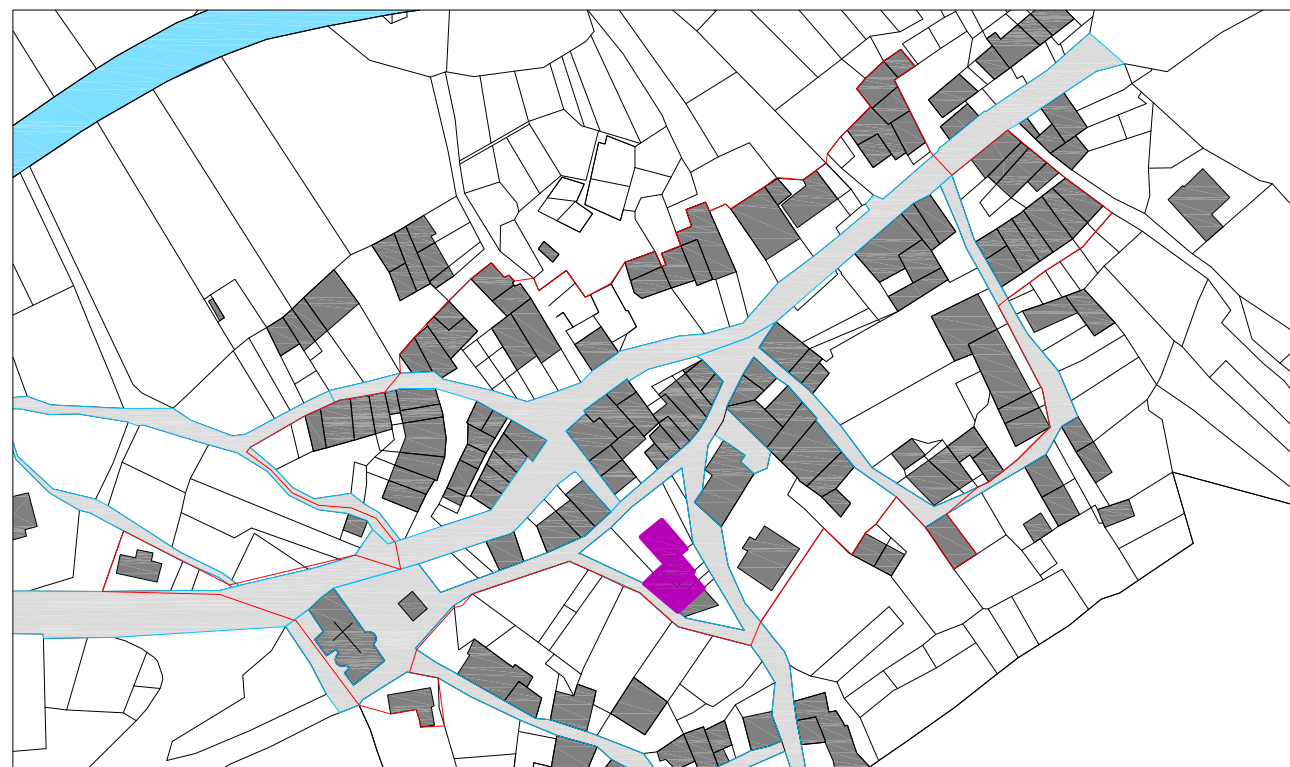


Foto aerea



PART. 408 PART. 410 PART. 411 PART. 431



FOTO 1

EDILIZIA PRIVATA agg. PC_22

DATI CARATTERISTICI														IMPORTO LAVORI INDENNIZZABILI																	
PARTIC.	sub	PRIME CASE	Rudere	cat. Catastale	DEST. USO	INDIRIZZO	NUM. PIANI (*)	ALTEZZA EDIFICI (m)	PREGIO ordinario 1 pregio vincolato 2 3	Esito Scheda AEdEs	note	Sup. lorda di piano (mq)	Sup. lorda TOTALE SL (mq)	Sup. utile residenziale SU (mq)	Sup. utile non residenziale SNR (mq)	Sup. Unile Complessiva (SU + 60%SNR)	Edifici A 9687,52	Edifici A (114,01 € x S.L.) + 9687,52 (agg. con F)	Edifici B/C agg. A (114,01 € x S.L.) + (225,86 € x S.L.) singolo (116,25 € x S.L.) + (225,86 € x S.L.)	Edifici B/C (114,01 € x 1,3x S.L.) + (225,86 € x 1,3 x S.L.)	Ed. E 1276,64 € x S.C. 2127,67 € x S.C. 2553,28 € x S.C.	ed. E da demolire	Ed. E Contributo per demolizione e Oneri smaltimento	Quota riduzione per condizioni di fattispecie pre-sisma	TOTALE IMPORTO LAVORI						
431					D		2,6	7,8	1	E		66,9	173,94	0,00	147,85	88,71					€	113.249,97				€	113.249,97				
411		1			R		2,6	7,8	1	A		39,17	101,84	86,57		86,57		€	21.298,53							€	21.298,53				
410					R		2,6	7,8	1	A		56,04	145,70	123,85		123,85		€	16.611,71							€	16.611,71				
408					R		2,6	7,8	1	A		22,93	59,62	50,68		50,68		€	6.797,05							€	6.797,05				
														0,00		0,00										€	-				
														0,00		0,00										€	-				
														0,00		0,00										€	-				
														0,00		0,00										€	-				
														0,00		0,00										€	-				
														0,00		0,00										€	-				
														0,00		0,00										€	-				
														0,00		0,00										€	-				
														0,00		0,00										€	-				
														0,00		0,00										€	-				
														0,00		0,00										€	-				
														0,00		0,00										€	-				
														0,00		0,00										€	-				
														0,00		0,00										€	-				
TOTALE IMPRONTA A TERRA AGGREGATO												185,04	481,10	TOTALE SUPERFICIE	349,80	€	-	€	44.707,29	€	-	€	-	€	113.249,97	€	-	€	-	€	157.957,26
Rapporto sup. R1/ Sup. aggregato							21,17%	Rapporto sup. R2/ Sup. aggregato							42,68%	Rapporto sup. AU/ Sup. aggregato							36,15%								

EDILIZIA PRIVATA ONERI ACCESSORI															TOTALI				
PARTIC.	PRIME CASE	Esito Scheda AEdEs	Sup. lorda totale SL (mq)	TOTALE IMPORTO LAVORI	IVA sui lavori	PRESIDENTE CONSORZIO	INPS presidente consorzio	IVA presidente consorzio	INDAGINI GEOLOGICHE, GEOTECNICHE (**)	IVA SU INDAGINI GEOLOGICHE, GEOTECNICHE (***)	COMPETENZE GEOLOGO	Oneri previdenziali geologi	IVA su competenze geologo	ONERI TECNICI (progettazione DL, sicurezza, collaudo)	Oneri previdenziali sugli oneri tecnici	IVA sugli oneri tecnici	TOTALE ONERI ACCESSORI	TOTALE IMPORTO LAVORI con ONERI ACCESSORI	CONTRIBUTO COMPLESSIVO AGGREGATO
431	0	E	173,94	€ 113.249,97	€ 11.325,00	€ 2.265,00	€ 90,60	€ 518,23	€ 2.087,28	€ 1.100,00	€ 1.698,75	€ 33,97	€ 381,20	€ 16.987,50	€ 679,50	€ 3.886,74	€ 43.966,49	€ 157.216,45	€ 216.037,65
411	1	A	101,84	€ 21.298,53	€ 2.129,85	€ 425,97	€ 17,04	€ 97,46	€ -	€ -				€ 3.194,78	€ 127,79	€ 730,97	€ 6.723,86	€ 28.022,39	
410	0	A	145,7	€ 16.611,71	€ 1.661,17	€ 332,23	€ 13,29	€ 76,02	€ -	€ -				€ 2.491,76	€ 99,67	€ 570,11	€ 5.244,25	€ 21.855,96	
408	0	A	59,618	€ 6.797,05	€ 679,70	€ 135,94	€ 5,44	€ 31,10	€ -	€ -				€ 1.019,56	€ 40,78	€ 233,27	€ 2.145,80	€ 8.942,85	
0	0	0		€ -	€ -	€ -	€ -	€ -	€ -	€ -				€ -	€ -	€ -	€ -	€ -	
0	0	0		€ -	€ -	€ -	€ -	€ -	€ -	€ -				€ -	€ -	€ -	€ -	€ -	
0	0	0		€ -	€ -	€ -	€ -	€ -	€ -	€ -				€ -	€ -	€ -	€ -	€ -	
0	0	0		€ -	€ -	€ -	€ -	€ -	€ -	€ -				€ -	€ -	€ -	€ -	€ -	
0	0	0		€ -	€ -	€ -	€ -	€ -	€ -	€ -				€ -	€ -	€ -	€ -	€ -	
0	0	0		€ -	€ -	€ -	€ -	€ -	€ -	€ -				€ -	€ -	€ -	€ -	€ -	
0	0	0		€ -	€ -	€ -	€ -	€ -	€ -	€ -				€ -	€ -	€ -	€ -	€ -	
0	0	0		€ -	€ -	€ -	€ -	€ -	€ -	€ -				€ -	€ -	€ -	€ -	€ -	
0	0	0		€ -	€ -	€ -	€ -	€ -	€ -	€ -				€ -	€ -	€ -	€ -	€ -	
0	0	0		€ -	€ -	€ -	€ -	€ -	€ -	€ -				€ -	€ -	€ -	€ -	€ -	
0	0	0		€ -	€ -	€ -	€ -	€ -	€ -	€ -				€ -	€ -	€ -	€ -	€ -	
0	0	0		€ -	€ -	€ -	€ -	€ -	€ -	€ -				€ -	€ -	€ -	€ -	€ -	
TOTALE				€ 157.957,26	€ 15.795,73	€ 3.159,15	€ 126,37	€ 722,81	€ 5.000,00	€ 1.100,00	€ 1.698,75	€ 33,97	€ 381,20	€ 23.693,59	€ 947,74	€ 5.421,09	€ 58.080,40	€ 216.037,65	

(*) Si considera un incremento del 0,60 per considerare la presenza del sottotetto eventualmente accessibile.
 (***) Non si è operato l'abbandono all'80% ed il limite di € 80.000 previsti dalle ordinanze che regolano la ricostruzione per LE PARTI PRIVATE non potendosi definire a priori le modalità di attuazione dell'aggregato



Commissario Delegato per la Ricostruzione
Presidente della Regione Abruzzo
 Piani di Ricostruzione ex art. 14, co. 5bis, Legge 77/2009



Comune di Campotosto
 Provincia di L'Aquila
Piano di ricostruzione
AMBITO "D" Poggio Cancelli

Responsabile:
Sindaco Antonio Di Carlantonio
 Progettisti:
arch. Alessandro Bruni
arch. Gabriele Ghiglioni
 OTTOBRE 2013

EDILIZIA PRIVATA

Planimetria catastale dell'aggregato 23

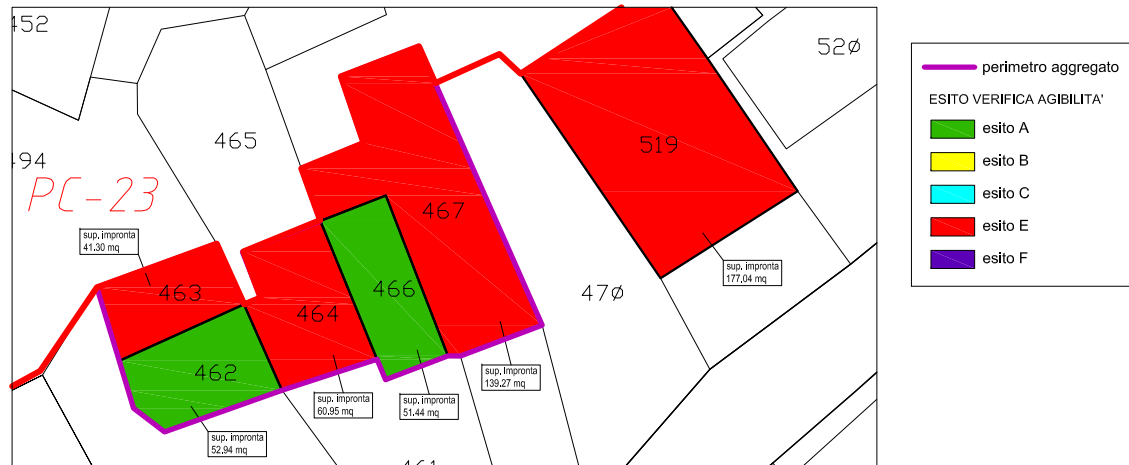
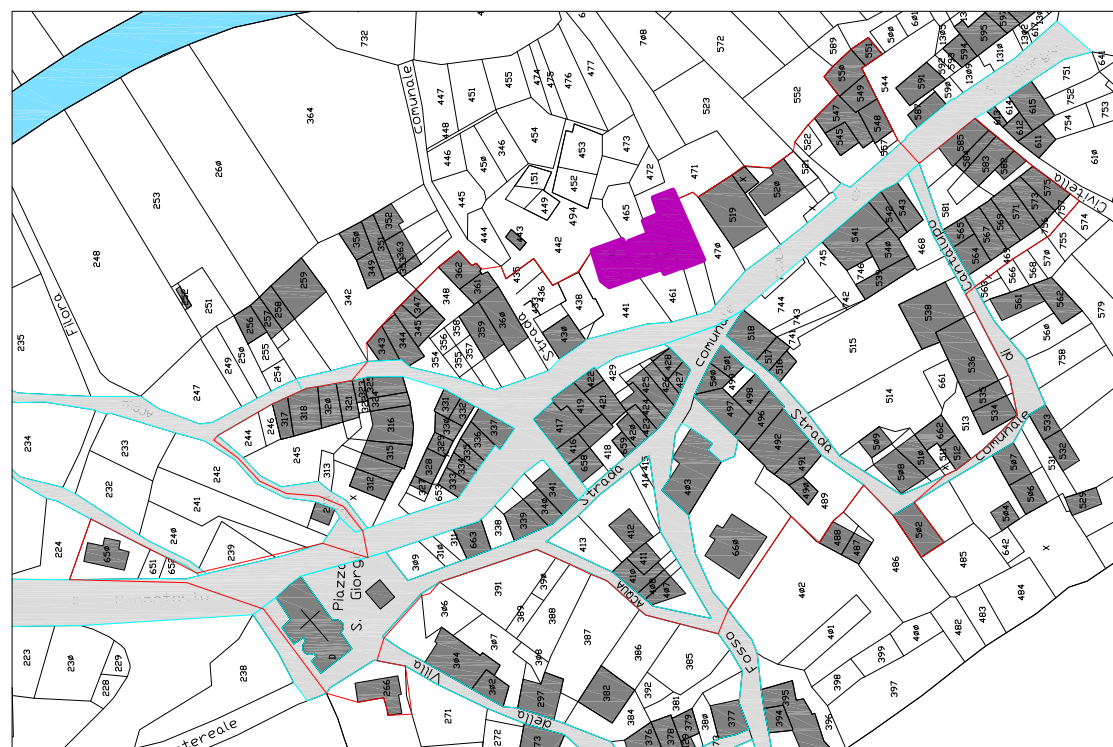


Foto aerea



PART. 463

PART. 462

PART. 464

PART. 466

PART. 467



FOTO 1



FOTO 2



FOTO 3

EDILIZIA PRIVATA agg. CC_23

DATI CARATTERISTICI															IMPORTO LAVORI INDENNIZZABILI																			
PARTIC.	sub	PRIME CASE	Rudere	cat. Catastale	DEST. USO	INDIRIZZO	NUM. PIANI (*)	ALTEZZA EDIFICI (m)	PREGIO ordinario pregio vincolato	1 2 3	Esito Scheda AEdEs	note	Sup. lorda di piano (mq)	Sup. lorda TOTALE SL (mq)	Sup. utile residenziale SU (mq)	Sup. utile non residenziale SNR (mq)	Sup. Utile Complessiva (SU + 60%SNR)	Edifici A 9687,52	Edifici A (114,01 € x S.L.) + 9687,52 (agg. con I)	Edifici B/C agg. A (114,01 € x S.L.) + (225,86 € x S.L.) singolo (114,25 € x S.L.) + (225,86 € x S.L.)	Edifici B/C (114,01 € x 1,3x S.L.) + (225,86 € x 1,3 x S.L.)	Ed. E SC. 1276,64€ x 2553,28€ x SC.	1276,64€ x 2553,28€ x SC.	ed. E da demolire	Ed. E Contributo per demolizione e Oneri smaltimento	Quota riduzione per condizioni di fatiscenza pre-sisma	TOTALE IMPORTO LAVORI							
462					R		2,6	7,8	1		A		52,94	137,64	117,00		117,00		€	15.692,79									€	15.692,79				
463					R		2,6	7,8	1		E		41,3	107,38	91,27		91,27						€						€	116.522,76				
464					R		2,6	7,8	1		E		60,95	158,47	134,70		134,70						€					€	171.962,77					
466					R		3,6	10,8	1		A		51,44	185,18	157,41		157,41		€	21.112,83								€	21.112,83					
467					R		3,6	10,8	1		E		139,27	501,37	426,17		426,17						€					€	544.065,67					
															0,00		0,00												€	-				
															0,00		0,00												€	-				
															0,00		0,00												€	-				
															0,00		0,00												€	-				
															0,00		0,00												€	-				
															0,00		0,00												€	-				
															0,00		0,00												€	-				
															0,00		0,00												€	-				
															0,00		0,00												€	-				
															0,00		0,00												€	-				
															0,00		0,00												€	-				
															0,00		0,00												€	-				
															0,00		0,00												€	-				
															0,00		0,00												€	-				
TOTALE IMPRONTA A TERRA AGGREGATO													345,90	1090,05	TOTALE SUPERFICIE	926,55	€	-	€	36.805,62	€	-	€	-	€	832.551,20	€	-	€	-	€	-	€	869.356,82
Rapporto sup. R1/ Sup. aggregato							0,00%	Rapporto sup. R2/ Sup. aggregato							100,00%	Rapporto sup. AU/ Sup. aggregato							0,00%											

EDILIZIA PRIVATA ONERI ACCESSORI																TOTALI			
PARTIC.	PRIME CASE	Esito Scheda AEdEs	Sup. lorda totale SL (mq)	TOTALE IMPORTO LAVORI	IVA sui lavori	PRESIDENTE CONSORZIO	INPS presidente consorzio	IVA presidente consorzio	INDAGINI GEOLOGICHE, GEOTECNICHE (**)	IVA SU INDAGINI GEOLOGICHE, GEOTECNICHE (**)	COMPETENZE GEOLOGO	Oneri previdenziali geologi	IVA su competenze geologo	ONERI TECNICI (progettazione DL, sicurezza, collaudo)	Oneri previdenziali sugli oneri tecnici	IVA sugli oneri tecnici	TOTALE ONERI ACCESSORI	TOTALE IMPORTO LAVORI con ONERI ACCESSORI	CONTRIBUTO COMPLESSIVO AGGREGATO
462	0	A	137,64	€ 15.692,79	€ 1.569,28	€ 313,86	€ 12,55	€ 71,81	€ -	€ -	€ 1.747,84	€ 34,96	€ 392,22	€ 2.353,92	€ 94,16	€ 538,58	€ 4.954,15	€ 20.646,94	€ 1.170.581,82
463	0	E	107,38	€ 116.522,76	€ 11.652,28	€ 2.330,46	€ 93,22	€ 533,21	€ 1.288,56	€ 283,48	€ 2.579,44	€ 51,59	€ 578,83	€ 17.478,41	€ 699,14	€ 3.999,06	€ 40.532,83	€ 157.055,59	
464	0	E	158,47	€ 171.962,77	€ 17.196,28	€ 3.439,26	€ 137,57	€ 786,90	€ 1.901,64	€ 418,36	€ -	€ -	€ -	€ 25.794,42	€ 1.031,78	€ 5.901,76	€ 59.817,82	€ 231.780,59	
466	0	A	185,18	€ 21.112,83	€ 2.111,28	€ 422,26	€ 16,89	€ 96,61	€ -	€ -	€ -	€ -	€ -	€ 3.166,92	€ 126,68	€ 724,59	€ 6.665,24	€ 27.778,06	
467	0	E	501,37	€ 544.065,67	€ 54.406,57	€ 10.881,31	€ 435,25	€ 2.489,64	€ 6.016,46	€ 1.323,62	€ 8.160,99	€ 163,22	€ 1.831,33	€ 81.609,85	€ 3.264,39	€ 18.672,33	€ 189.254,97	€ 733.320,64	
0	0	0		€ -	€ -	€ -	€ -	€ -	€ -	€ -	€ -	€ -	€ -	€ -	€ -	€ -	€ -	€ -	
0	0	0		€ -	€ -	€ -	€ -	€ -	€ -	€ -	€ -	€ -	€ -	€ -	€ -	€ -	€ -	€ -	
0	0	0		€ -	€ -	€ -	€ -	€ -	€ -	€ -	€ -	€ -	€ -	€ -	€ -	€ -	€ -	€ -	
0	0	0		€ -	€ -	€ -	€ -	€ -	€ -	€ -	€ -	€ -	€ -	€ -	€ -	€ -	€ -	€ -	
0	0	0		€ -	€ -	€ -	€ -	€ -	€ -	€ -	€ -	€ -	€ -	€ -	€ -	€ -	€ -	€ -	
0	0	0		€ -	€ -	€ -	€ -	€ -	€ -	€ -	€ -	€ -	€ -	€ -	€ -	€ -	€ -	€ -	
0	0	0		€ -	€ -	€ -	€ -	€ -	€ -	€ -	€ -	€ -	€ -	€ -	€ -	€ -	€ -	€ -	
0	0	0		€ -	€ -	€ -	€ -	€ -	€ -	€ -	€ -	€ -	€ -	€ -	€ -	€ -	€ -	€ -	
0	0	0		€ -	€ -	€ -	€ -	€ -	€ -	€ -	€ -	€ -	€ -	€ -	€ -	€ -	€ -	€ -	
0	0	0		€ -	€ -	€ -	€ -	€ -	€ -	€ -	€ -	€ -	€ -	€ -	€ -	€ -	€ -	€ -	
0	0	0		€ -	€ -	€ -	€ -	€ -	€ -	€ -	€ -	€ -	€ -	€ -	€ -	€ -	€ -	€ -	
TOTALE				€ 869.356,82	€ 86.935,68	€ 17.387,14	€ 695,49	€ 3.978,18	€ 9.206,66	€ 2.025,47	€ 12.488,27	€ 249,77	€ 2.802,37	€ 130.403,52	€ 5.216,14	€ 29.836,33	€ 301.225,00	€ 1.170.581,82	

(*) Si considera un incremento del 0,60 per considerare la presenza del sottotetto eventualmente accessibile.

(**) Non si è operato l'abbattimento all'80% ed il limite di € 80.000 previsti dalle ordinanze che regolano la ricostruzione per LE PARTI PRIVATE non potendosi definire a priori le modalità di attuazione dell'aggregato.



Commissario Delegato per la Ricostruzione
Presidente della Regione Abruzzo
 Piani di Ricostruzione ex art. 14, co. 5bis, Legge 77/2009



Comune di Campotosto
 Provincia di l'Aquila

Piano di ricostruzione
AMBITO "D" Poggio Cancelli

Responsabile:
Sindaco Antonio Di Carlantonio
 Progettisti:
arch. Alessandro Bruni
arch. Gabriele Ghiglioni
 OTTOBRE 2013

EDILIZIA PRIVATA

Planimetria catastale dell'aggregato 2 singolo

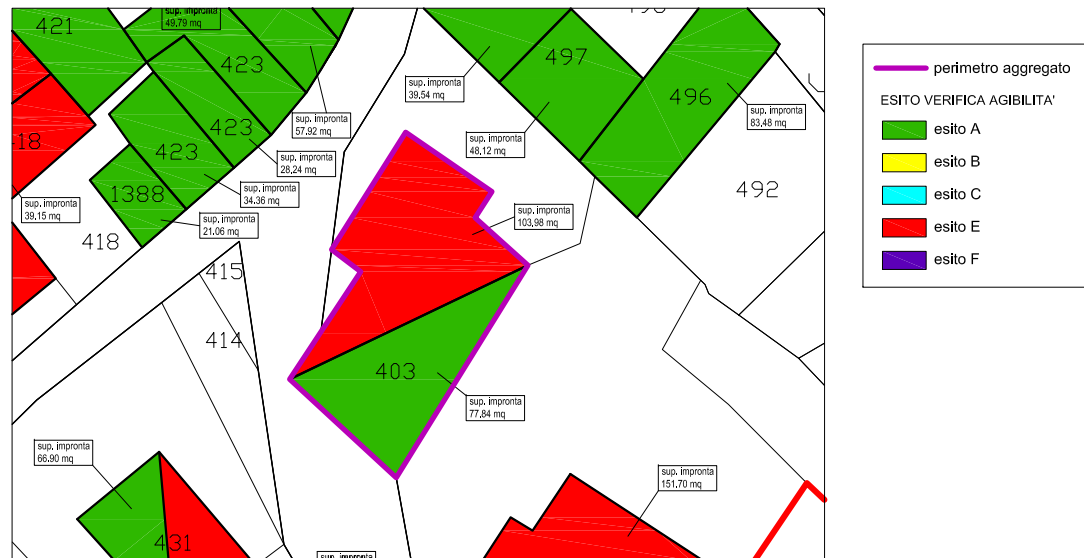


Foto aerea



FOTO 1

PART. 403

EDILIZIA PRIVATA agg. PC_2_SINGOLO

DATI CARATTERISTICI															IMPORTO LAVORI INDENNIZZABILI																			
PARTIC.	sub	PRIME CASE	Rudere	cat. Catastale	DEST. USO	INDIRIZZO	NUM. PIANI (*)	ALTEZZA A EDIFICI (m)	PREGIO ordinario 1 pregio vincolato 2 3	Esito Scheda AEdEs	note	Sup. lorda di piano (mq)	Sup. lorda TOTALE SL (mq)	Sup. utile residenziale SU (mq)	Sup. utile non residenziale SNR (mq)	Sup. Utile Complessiva (SU + 60%SNr)	Edifici A 9687,52	Edifici A (114,01 € x S.L.) + 9687,52 (agg. con I)	Edifici B/C agg. A (114,01 € x S.L.) + (225,86 € x S.L.) singolo (116,25 € x S.L.) + (225,86 € x S.L.)	Edifici B/C (114,01 € x 1,3x S.L.) + (225,86 € x 1,3 x S.L.)	Ed. E 1276,64€ x SC. 2127,67€ x SC. 2553,28€ x SC.	ed. E da demolire	Ed. E Contributo per demolizione e Oneri smaltimento	Quota riduzione per condizioni di faticenza pre-sisma	TOTALE IMPORTO LAVORI									
403					R		3,6	10,8	1	A		77,84	280,22	238,19		238,19		€ 31.948,34								€ 31.948,34								
403					R		3,6	10,8	1	E		103,98	374,33	318,18		318,18									€	406.199,78	€ 406.199,78							
														0,00		0,00										€	-							
														0,00		0,00										€	-							
														0,00		0,00										€	-							
														0,00		0,00										€	-							
														0,00		0,00										€	-							
														0,00		0,00										€	-							
														0,00		0,00										€	-							
														0,00		0,00										€	-							
														0,00		0,00										€	-							
														0,00		0,00										€	-							
														0,00		0,00										€	-							
														0,00		0,00										€	-							
														0,00		0,00										€	-							
														0,00		0,00										€	-							
														0,00		0,00										€	-							
TOTALE IMPRONTA A TERRA AGGREGATO												181,82	654,55	TOTALE SUPERFICIE	556,37	€	-	€ 31.948,34	€	-	€	-	€	406.199,78	€	-	€	-	€	-	€	-	€	438.148,12
Rapporto sup. R1/ Sup. aggregato						0,00%	Rapporto sup. R2/ Sup. aggregato						100,00%	Rapporto sup. AU/ Sup. aggregato						0,00%														

EDILIZIA PRIVATA ONERI ACCESSORI															TOTALI				
PARTIC.	PRIME CASE	Esito Scheda AEdEs	Sup. lorda totale SL (mq)	TOTALE IMPORTO LAVORI	IVA sui lavori	PRESIDENTE CONSORZIO	INPS presidente consorzio	IVA presidente consorzio	INDAGINI GEOLOGICHE, GEOTECNICHE (***)	IVA SU INDAGINI GEOLOGICHE, GEOTECNICHE (***)	COMPETENZE GEOLOGO	Oneri previdenziali geologi	IVA su competenze geologo	ONERI TECNICI (progettazione DL, sicurezza, collaudo)	Oneri previdenziali sugli oneri tecnici	IVA sugli oneri tecnici	TOTALE ONERI ACCESSORI	TOTALE IMPORTO LAVORI con ONERI ACCESSORI	CONTRIBUTO COMPLESSIVO AGGREGATO
403	0	A	280,22	€ 31.948,34	€ 3.194,83	€ 638,97	€ 25,56	€ 146,20	€ -	€ -	€ -	€ -	€ -	€ 4.792,25	€ 191,69	€ 1.096,47	€ 10.085,96	€ 42.034,30	€ 590.151,86
403	0	E	374,33	€ 406.199,78	€ 40.619,98	€ 8.124,00	€ 324,96	€ 1.858,77	€ 4.491,94	€ 1.100,00	€ 6.093,00	€ 121,86	€ 1.367,27	€ 60.929,97	€ 2.437,20	€ 13.940,78	€ 141.917,77	€ 548.117,56	
0	0	0		€ -	€ -	€ -	€ -	€ -	€ -	€ -	€ -	€ -	€ -	€ -	€ -	€ -	€ -	€ -	
0	0	0		€ -	€ -	€ -	€ -	€ -	€ -	€ -	€ -	€ -	€ -	€ -	€ -	€ -	€ -	€ -	
0	0	0		€ -	€ -	€ -	€ -	€ -	€ -	€ -	€ -	€ -	€ -	€ -	€ -	€ -	€ -	€ -	
0	0	0		€ -	€ -	€ -	€ -	€ -	€ -	€ -	€ -	€ -	€ -	€ -	€ -	€ -	€ -	€ -	
0	0	0		€ -	€ -	€ -	€ -	€ -	€ -	€ -	€ -	€ -	€ -	€ -	€ -	€ -	€ -	€ -	
0	0	0		€ -	€ -	€ -	€ -	€ -	€ -	€ -	€ -	€ -	€ -	€ -	€ -	€ -	€ -	€ -	
0	0	0		€ -	€ -	€ -	€ -	€ -	€ -	€ -	€ -	€ -	€ -	€ -	€ -	€ -	€ -	€ -	
0	0	0		€ -	€ -	€ -	€ -	€ -	€ -	€ -	€ -	€ -	€ -	€ -	€ -	€ -	€ -	€ -	
0	0	0		€ -	€ -	€ -	€ -	€ -	€ -	€ -	€ -	€ -	€ -	€ -	€ -	€ -	€ -	€ -	
0	0	0		€ -	€ -	€ -	€ -	€ -	€ -	€ -	€ -	€ -	€ -	€ -	€ -	€ -	€ -	€ -	
0	0	0		€ -	€ -	€ -	€ -	€ -	€ -	€ -	€ -	€ -	€ -	€ -	€ -	€ -	€ -	€ -	
0	0	0		€ -	€ -	€ -	€ -	€ -	€ -	€ -	€ -	€ -	€ -	€ -	€ -	€ -	€ -	€ -	
0	0	0		€ -	€ -	€ -	€ -	€ -	€ -	€ -	€ -	€ -	€ -	€ -	€ -	€ -	€ -	€ -	
0	0	0		€ -	€ -	€ -	€ -	€ -	€ -	€ -	€ -	€ -	€ -	€ -	€ -	€ -	€ -	€ -	
TOTALE				€ 438.148,12	€ 43.814,81	€ 8.762,96	€ 350,52	€ 2.004,97	€ 5.000,00	€ 1.100,00	€ 6.093,00	€ 121,86	€ 1.367,27	€ 65.722,22	€ 2.628,89	€ 15.037,24	€ 152.003,73	€ 590.151,86	

(*) Si considera un incremento del 0,60 per considerare la presenza del sottotetto eventualmente accessibile.
 (***) Non si è operato l'abbattimento all'80% ed il limite di € 80.000 previsti dalle ordinanze che regolano la ricostruzione per LE PARTI PRIVATE non potendosi definire a priori le modalità di attuazione dell'aggregato



Commissario Delegato per la Ricostruzione
Presidente della Regione Abruzzo
 Piani di Ricostruzione ex art. 14, co. 5bis, Legge 77/2009



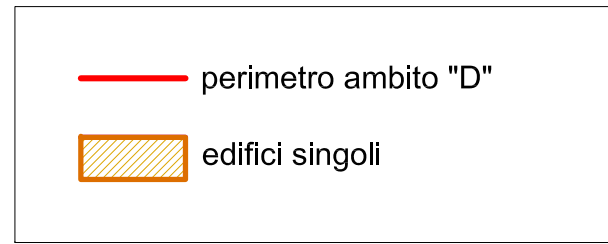
Comune di Campotosto
 Provincia di l'Aquila

Piano di ricostruzione
AMBITO "D" Poggio Cancelli

Responsabile:
Sindaco Antonio Di Carlantonio
 Progettisti:
arch. Alessandro Bruni
arch. Gabriele Ghiglioni
 OTTOBRE 2013

PLANIMETRIA CATASTALE
DEI SINGOLI EDIFICI

Planimetria catastale dei singoli edifici



EDILIZIA PRIVATA agg. - Edifici singoli

n° Edificio	DATI CARATTERISTICHE														IMPORTO LAVORI INDENNIZZABILI																									
	PARTIC.	sub	PRIME CASE	Radure	cat. Catastale	DIST. USO	INDIRIZZO	NUM. PIANI (*)	ALTEZZA EDIFICIO l. (m)	PREGGIO 1 ordinario 2 peggio vincolato 3	Esito Scheda AIA/Es	note	Sup. lorda di piano (mq)	Sup. lorda TOTALE Sl. (mq)	Sup. utile residenziale SU (mq)	Sup. utile non residenziale SNR (mq)	Sup. Utile Complessiva (SU + 60%SNR)	Edificio A 9687,52	Edificio A (114,01 € x S.L.) + 9687,52 (agg. con I)	Edificio B/C (114,01 € x 1,3 S.L.) + (225,86 € x 1,3 S.L.) + (225,86 € x 1,3 S.L.)	Ed. E. 1276,64 € x S.C. 2127,67 € x S.C. 2533,28 € x S.C.	ed. E. da demolire	Ed. E. Contributo per demolizione e Obesit smaltimento	Quota riduzione per condizioni di finiscrona pre-sima	TOTALE IMPORTO LAVORI															
1	551					D	2,6	7,8	1	E			81,67		69,42						€						€	88.619,37												
2	519					R	3,6	10,8	1	E			177,06		541,80						€						€	691.688,15												
3	502					R	2,6	7,8	1	E			91,52		202,26						€						€	258.212,19												
4	334					D	2,6	7,8	1	E			31,02		0,00	68,55				€			x	€	5.168,18	€	57.679,60													
5	343					R	2,6	7,8	1	E			41,76		92,29					€			x	€	6.957,55	€	124.778,66													
6	344					R	2,6	7,8	1	E			69,44		153,46					€			x	€	11.569,26	€	207.485,50													
7															0,00												€	-												
8															0,00												€	-												
9															0,00												€	-												
															0,00												€	-												
															0,00												€	-												
															0,00												€	-												
															0,00												€	-												
															0,00												€	-												
															0,00												€	-												
															0,00												€	-												
															0,00												€	-												
															0,00												€	-												
TOTALE IMPRONTA A TERRA AGGREGATO													442,21	1326,81	TOTALE SUPERFICIE	1100,36	€	-	€	-	€	-	€	-	€	-	€	-	€	-	€	1.404.768,47	€		€	23.694,99	€	-	€	1.428.463,46
Rapporto sup. R1/ Sup. aggregato										0,00%				Rapporto sup. R2/ Sup. aggregato				93,92%				Rapporto sup. AU/ Sup. aggregato				6,08%														

n° Edificio	EDILIZIA PRIVATA ONERI ACCESSORI																	TOTALI		
	PARTIC.	PRIME CASE	Esito Scheda A/Edificio	Sup. lorda totale Sl. (mq)	TOTALE IMPORTO LAVORI	IVA su lavori	PRESIDENTE-CONSORZIO	INPS presidente consorzio	IVA presidente consorzio	INDAGINI GEOLOGICHE, GEOTECNICHE (**)	IVA SU INDAGINI GEOLOGICHE, GEOTECNICHE (***)	COMPETENZE GEOLOGICO	Oneri precedenti geologi	IVA su competenze geologo	ONERI TECNICI (progettazione, DL, sicurezza, collaudi)	Oneri precedenti sugli oneri tecnici	IVA sugli oneri tecnici	TOTALE ONERI ACCESSORI	TOTALE IMPORTO LAVORI con ONERI ACCESSORI	CONTRIBUTO COMPLESSIVO AGGREGATO
1	551	0	E	81,67	€ 88.619,37	€ 8.861,94	€ 886,19	€ 35,45	€ 202,76	€ 215,60	€ 979,99	€ 26,50	€ 1.329,29	€ 298,29	€ 13.292,91	€ 531,72	€ 3.041,42	€ 29.702,14	€ 118.321,51	€ 1.907.387,45
2	519	0	E	637,42	€ 691.688,15	€ 69.168,81	€ 6.916,88	€ 276,68	€ 1.582,58	€ 7.648,99	€ 1.682,78	€ 10.375,32	€ 207,51	€ 2.328,22	€ 103.753,22	€ 4.150,13	€ 23.738,74	€ 231.829,86	€ 923.518,01	
3	502	0	E	237,95	€ 258.212,19	€ 25.821,22	€ 2.582,12	€ 103,28	€ 590,79	€ 2.855,42	€ 628,19	€ 3.873,18	€ 77,46	€ 869,14	€ 38.751,83	€ 1.549,27	€ 8.861,84	€ 86.543,76	€ 344.755,95	
4	334	0	E	80,652	€ 57.679,60	€ 5.767,96	€ 576,80	€ 23,07	€ 131,97	€ 967,82	€ 212,92	€ 865,19	€ 17,30	€ 194,15	€ 8.651,94	€ 346,08	€ 1.979,56	€ 19.734,77	€ 77.414,37	
5	343	0	E	108,58	€ 124.778,66	€ 12.477,87	€ 1.247,79	€ 49,91	€ 285,49	€ 1.302,91	€ 286,64	€ 1.871,68	€ 37,43	€ 420,00	€ 18.716,80	€ 748,67	€ 4.282,40	€ 41.727,60	€ 166.506,26	
6	344	0	E	180,54	€ 207.485,50	€ 20.748,55	€ 2.074,85	€ 82,99	€ 474,73	€ 2.166,53	€ 476,64	€ 3.112,28	€ 62,25	€ 698,40	€ 31.122,82	€ 1.244,91	€ 7.120,90	€ 69.385,85	€ 276.871,35	
7	0	0	0		€ -	€ -	€ -	€ -	€ -	€ -	€ -	€ -	€ -	€ -	€ -	€ -	€ -	€ -	€ -	
8	0	0	0		€ -	€ -	€ -	€ -	€ -	€ -	€ -	€ -	€ -	€ -	€ -	€ -	€ -	€ -	€ -	
9	0	0	0		€ -	€ -	€ -	€ -	€ -	€ -	€ -	€ -	€ -	€ -	€ -	€ -	€ -	€ -	€ -	
0	0	0	0		€ -	€ -	€ -	€ -	€ -	€ -	€ -	€ -	€ -	€ -	€ -	€ -	€ -	€ -	€ -	
0	0	0	0		€ -	€ -	€ -	€ -	€ -	€ -	€ -	€ -	€ -	€ -	€ -	€ -	€ -	€ -	€ -	
0	0	0	0		€ -	€ -	€ -	€ -	€ -	€ -	€ -	€ -	€ -	€ -	€ -	€ -	€ -	€ -	€ -	
0	0	0	0		€ -	€ -	€ -	€ -	€ -	€ -	€ -	€ -	€ -	€ -	€ -	€ -	€ -	€ -	€ -	
0	0	0	0		€ -	€ -	€ -	€ -	€ -	€ -	€ -	€ -	€ -	€ -	€ -	€ -	€ -	€ -	€ -	
	TOTALE				€ 1.428.463,46	€ 142.846,35	€ 14.284,63	€ 571,39	€ 3.268,32	€ 15.921,67	€ 3.502,77	€ 21.426,95	€ 428,54	€ 4.808,21	€ 214.269,52	€ 8.570,78	€ 49.024,87	€ 478.923,99	€ 1.907.387,45	

(*) Si considera un incremento del 0,60 per considerare la presenza del sottotetto eventualmente accessibile.
 (**) Non si è operato l'abbattimento all'80% ed il limite di € 80.000 previsti dalle ordinanze che regolano la ricostruzione per LE PARTI PRIVATE; non potendosi definire a priori le modalità di attuazione dell'aggregato.
 (***) Si applica, ove si verifica la condizione, la limitazione dell'importo minimo di 5.000,00 euro, pertanto gli importi sono ripartiti in funzione delle rispettive superfici ai fini dell'applicazione dell'IVA.

