



Commissario Delegato per la Ricostruzione
Presidente della Regione Abruzzo
Piani di Ricostruzione ex art. 14, co. 5bis, Legge 77/2009



Comune di Campotosto

Provincia di l'Aquila

Piano di ricostruzione

AMBITO "D" Poggio Cancelli

Responsabile:

Sindaco Antonio Di Carlantonio

Progettisti:

arch. Alessandro Bruni

arch. Gabriele Ghiglioni

OTTOBRE 2013

**ELENCO ELABORATI DI
SINTESI**

Elenco elaborati di sintesi



Commissario Delegato per la Ricostruzione
Presidente della Regione Abruzzo
 Piani di Ricostruzione ex art. 14, co. 5bis, Legge 77/2009



Comune di Campotosto

Provincia di L'Aquila

Piano di ricostruzione
AMBITO "D" Poggio Cancelli

Responsabile:
Sindaco Antonio Di Carlantonio
 Progettisti:
arch. Alessandro Bruni
arch. Gabriele Ghiglioni
 OTTOBRE 2013

PLANIMETRIA CON LE
PROPOSTE D'INTERVENTO
PRESENTATE DAI
PROPRIETARI

Planimetria con le proposte d'intervento presentate dai proprietari (2)



— perimetro ambito "D"

PC-n°

▨ perimetro proposta d'intervento

Proposte d'intervento presentate dai privati:

- PC_02: RISTRUTTURAZIONE EDILIZIA
- PC_04: RESTAURO CRITICO CONSERVATIVO E RICOSTRUZ.
- PC_11: RISTRUTTURAZIONE EDILIZIA
- PC_13: RISTRUTTURAZIONE EDILIZIA
- PC_15: RISTRUTTURAZIONE EDILIZIA
- PC_16: RISTRUTTURAZIONE EDILIZIA
- PC_17: RISTRUTTURAZIONE EDILIZIA
- PC_19: RISTRUTTURAZIONE EDILIZIA
- PC_20: RESTAURO CRITICO CONSERVATIVO E RICOSTRUZ.

NOTE:
 1. Le proposte di intervento presentate dai privati sono state valutate tutte ammissibili dal P.D.R.



Commissario Delegato per la Ricostruzione
 Presidente della Regione Abruzzo
 Piani di Ricostruzione ex art. 14, co. 5bis, Legge 77/2009



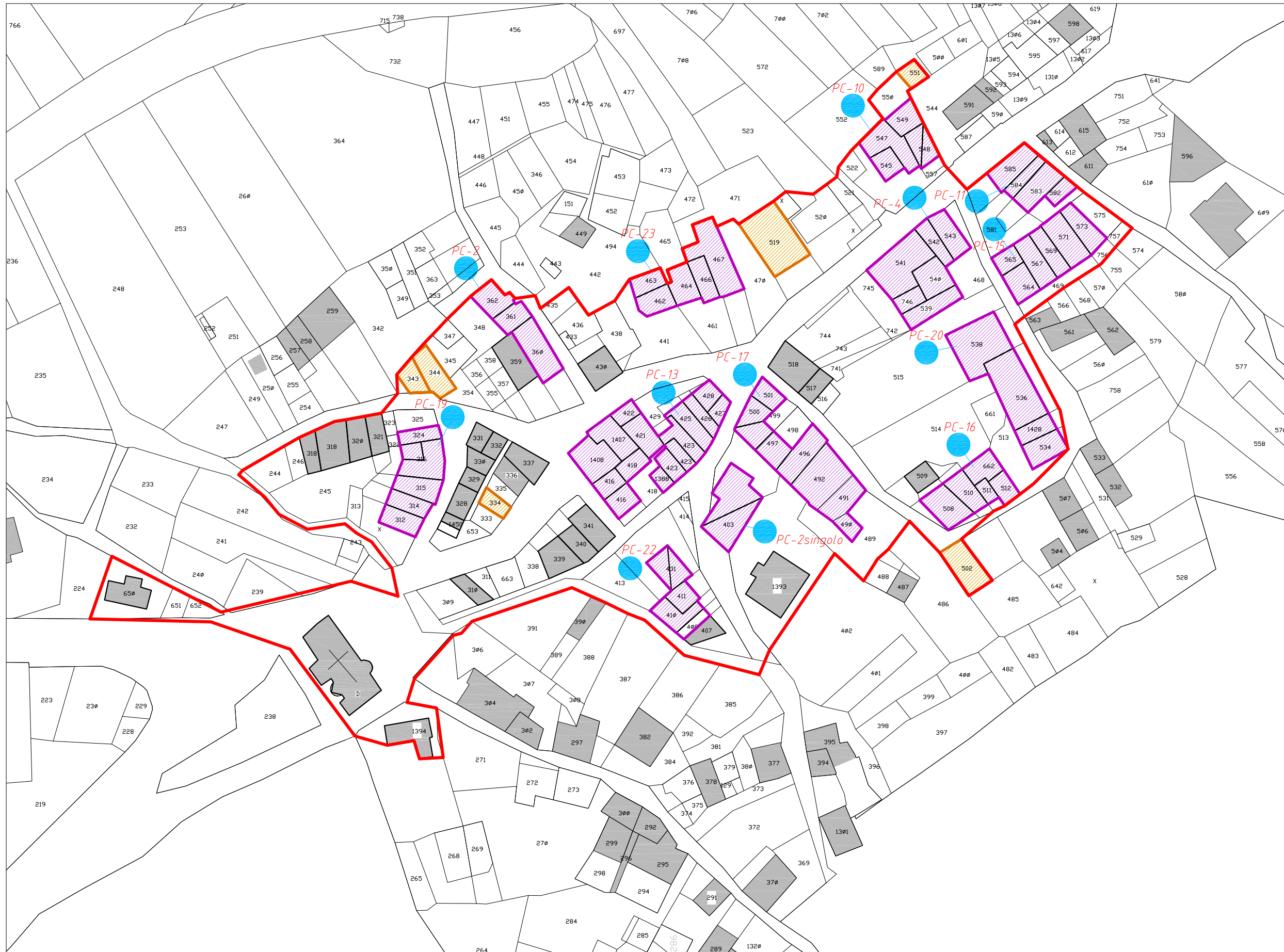
Comune di Campotosto
 Provincia di L'Aquila

Piano di ricostruzione
 AMBITO "D" Poggio Cancelli

Responsabile:
 Sindaco Antonio Di Carlantonio
 Progettisti:
 arch. Alessandro Bruni
 arch. Gabriele Ghiglioni
 OTTOBRE 2013

**PLANIMETRIA
 INDIVIDUAZIONE
 AGGREGATI E CONSORZI**

Planimetria individuazione aggregati e consorzi (3.1)



- perimetro ambito "D"
- perimetro aggregati
- perimetro U.M.I (1)
- edifici singoli
- PC-n° numero aggregato
- perimetro consorzi (2)
- * aggregato con domanda di costituzione di consorzio presentata

N. AGGREGATO
PC-2
PC-4
PC-10
PC-11
PC-13
PC-15
PC-16
PC-17
PC-19
PC-20
PC-22
PC-23
singolo
PC-2

NOTE:
 (1) il perimetro delle U.M.I coincide con il perimetro degli aggregati
 (2) non sono stati costituiti "consorzi"



Commissario Delegato per la Ricostruzione
Presidente della Regione Abruzzo
 Piani di Ricostruzione ex art. 14, co. 5bis, Legge 77/2009



Comune di Campotosto
 Provincia di l'Aquila

Piano di ricostruzione
AMBITO "D" Poggio Cancelli

Responsabile:
Sindaco Antonio Di Carlantonio
 Progettisti:
arch. Alessandro Bruni
arch. Gabriele Ghiglioni
 OTTOBRE 2013

CARTA DELLE
AGIBILITA'
(Esito scheda A E d E s)

Carta delle agibilità (Esito scheda A E d E s) (3.2)



— perimetro ambito "D"

ESITO VERIFICA AGIBILITA'
 (Esito scheda A E d E s)

esito A

esito B

esito C

esito E

esito F



Commissario Delegato per la Ricostruzione
Presidente della Regione Abruzzo
 Piani di Ricostruzione ex art. 14, co. 5bis, Legge 77/2009



Comune di Campotosto
 Provincia di L'Aquila

Piano di ricostruzione
AMBITO "D" Poggio Cancelli

Responsabile:
Sindaco Antonio Di Carlantonio
 Progettisti:
arch. Alessandro Bruni
arch. Gabriele Ghiglioni
 OTTOBRE 2013

CARTA DELLE DEMOLIZIONI
DEL G.T.S
(gruppo tecnico di sostegno)

Carta delle demolizioni del G.T.S (gruppo tecnico di sostegno) (3.3)



— perimetro ambito "D"



Commissario Delegato per la Ricostruzione
Presidente della Regione Abruzzo
 Piani di Ricostruzione ex art. 14, co. 5bis, Legge 77/2009



Comune di Campotosto

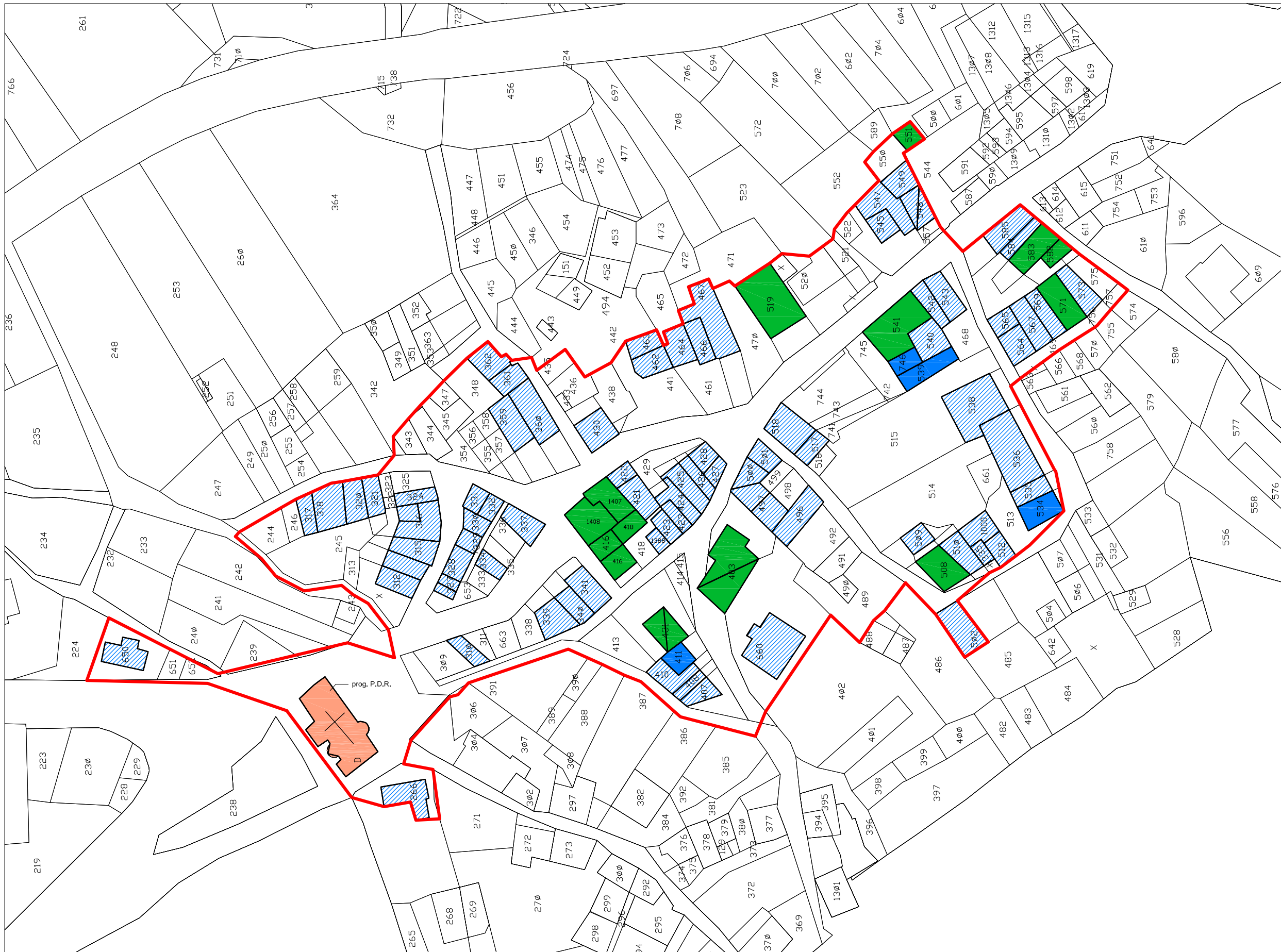
Provincia di L'Aquila

Piano di ricostruzione AMBITO "D" Poggio Cancelli

Responsabile:
Sindaco Antonio Di Carlantonio
 Progettisti:
arch. Alessandro Bruni
arch. Gabriele Ghiglioni
 OTTOBRE 2013

CARTA DEGLI USI DEGLI IMMOBILI PRE-SISMA

Carta degli usi degli immobili pre-sisma (3.5)



— perimetro ambito "D"

EDIFICI PUBBLICI

- strategico
- non strategico
- di culto
- prog. P.D.R.
- prog. altro strumento

EDIFICI PRIVATI

- abitazione principale
- abitazione non principale
- edifici adibiti ad altri usi
- num. nuclei familiari
- num. nuclei in assistenza



Commissario Delegato per la Ricostruzione
Presidente della Regione Abruzzo
 Piani di Ricostruzione ex art. 14, co. 5bis, Legge 77/2009



Comune di Campotosto

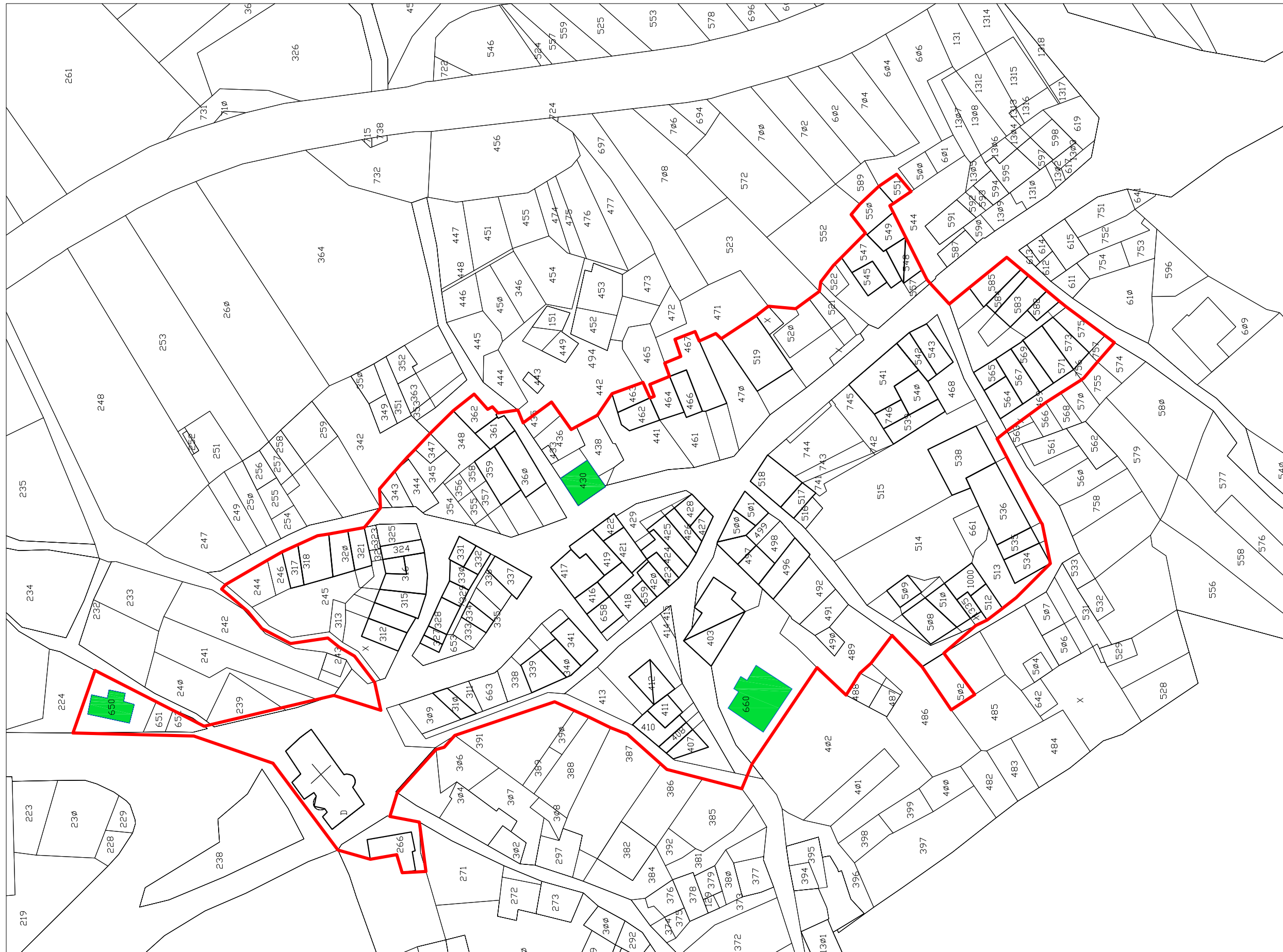
Provincia di L'Aquila

Piano di ricostruzione
AMBITO "D" Poggio Cancelli

Responsabile:
Sindaco Antonio Di Carlantonio
 Progettisti:
arch. Alessandro Bruni
arch. Gabriele Ghiglioni
 OTTOBRE 2013

**INDIVIDUAZIONE EVENTUALI
 INTERVENTI DA REALIZZARE
 AI SENSI DELLE OPCM**

Individuazione eventuali interventi da realizzare ai sensi delle OPCM (4.1)



— perimetro ambito "D"
 ■ edifici singoli già finanziati



Commissario Delegato per la Ricostruzione
Presidente della Regione Abruzzo
 Piani di Ricostruzione ex art. 14, co. 5bis, Legge 77/2009



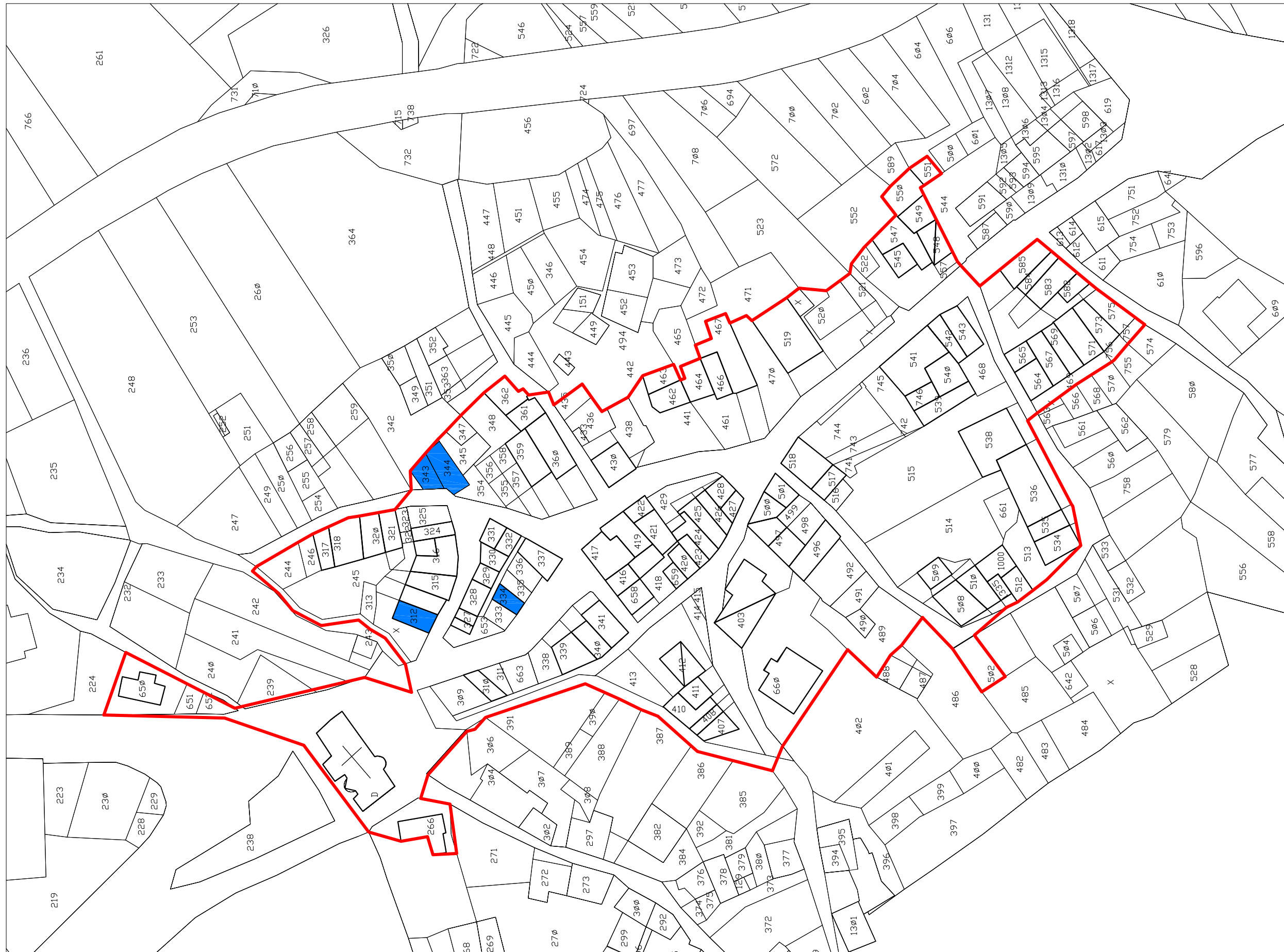
Comune di Campotosto
 Provincia di L'Aquila

Piano di ricostruzione
AMBITO "D" Poggio Cancelli

Responsabile:
Sindaco Antonio Di Carlantonio
 Progettisti:
arch. Alessandro Bruni
arch. Gabriele Ghiglioni
 OTTOBRE 2013

**CARTA DELLE
 DEMOLIZIONI**

Carta delle demolizioni (4.2)



- perimetro ambito "D"
- demolizioni da finanziare
- demolizioni già finanziate



Commissario Delegato per la Ricostruzione
Presidente della Regione Abruzzo
 Piani di Ricostruzione ex art. 14, co. 5bis, Legge 77/2009



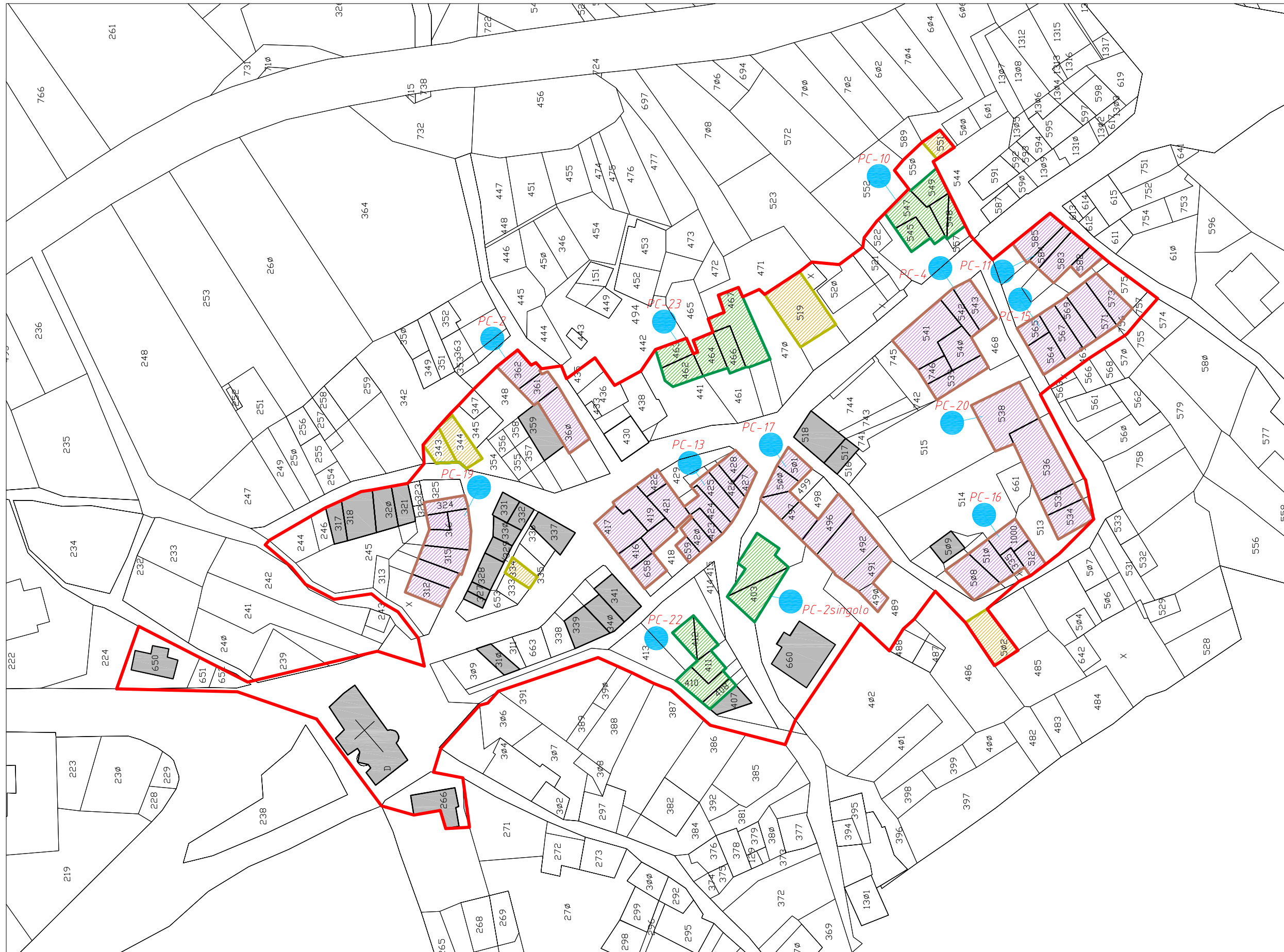
Comune di Campotosto
 Provincia di L'Aquila

Piano di ricostruzione
AMBITO "D" Poggio Cancelli

Responsabile:
Sindaco Antonio Di Carlantonio
 Progettisti:
arch. Alessandro Bruni
arch. Gabriele Ghiglioni
 OTTOBRE 2013

INDIVIDUAZIONE DEGLI INTERVENTI SULL'EDILIZIA PRIVATA

Individuazione degli interventi sull'edilizia privata (4.3)



- perimetro ambito "D"
 - $PC-n^{\circ}$ numero aggregato
 - proposte di interventi presentati dai privati su gli aggregati
 - proposte di interventi presentati dai privati su gli edifici singoli
 - proposte di interventi su gli aggregati da parte del P.D.R.
 - proposte di interventi su gli edifici singoli da parte del P.D.R.
- PC_02 SING: RISTRUTTURAZIONE EDILIZIA
 PC_10: RISTRUTTURAZIONE EDILIZIA
 PC_22: RISTRUTTURAZIONE EDILIZIA
 PC_23: RISTRUTTURAZIONE EDILIZIA



Commissario Delegato per la Ricostruzione
Presidente della Regione Abruzzo
 Piani di Ricostruzione ex art. 14, co. 5bis, Legge 77/2009




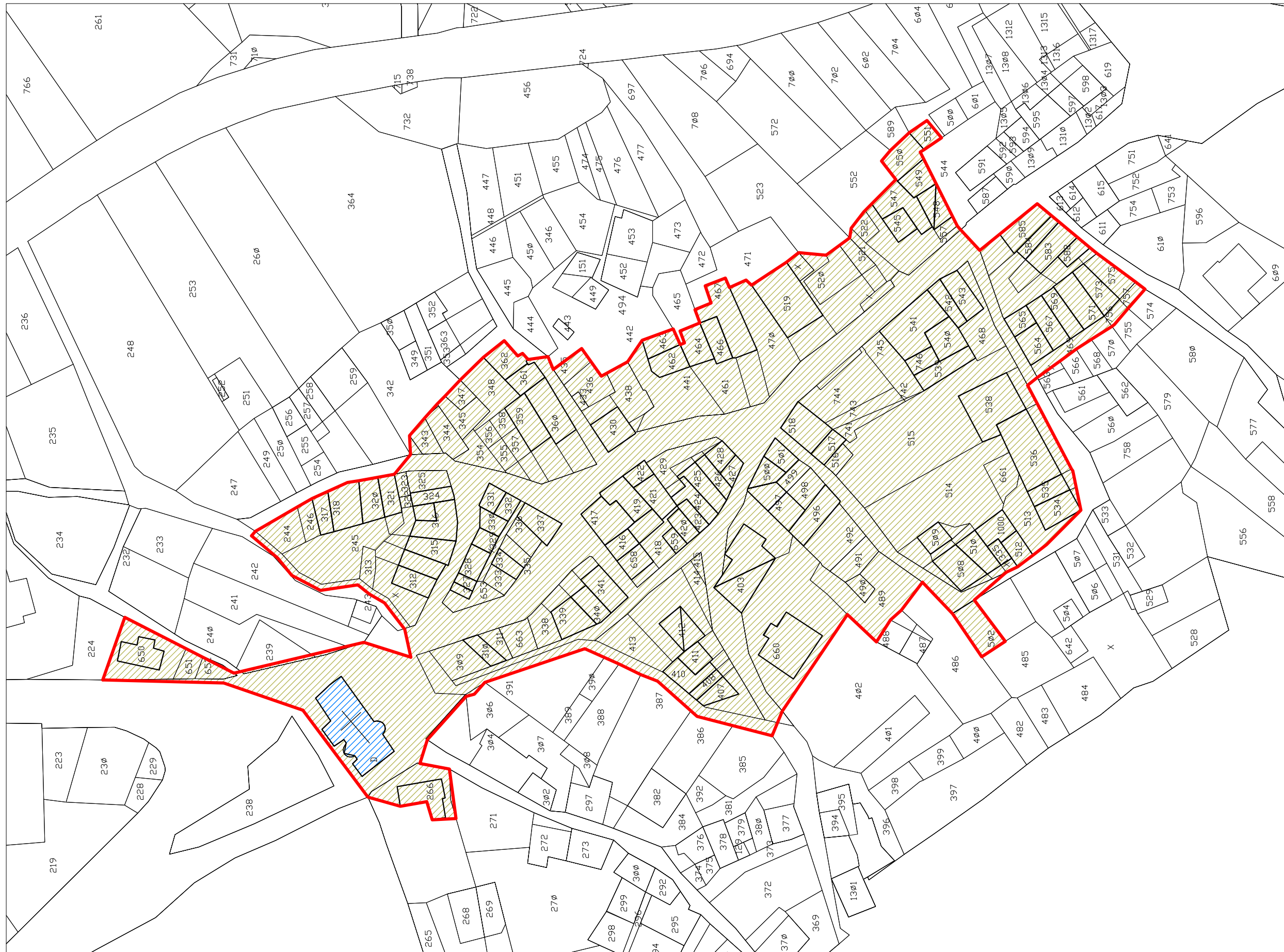
Comune di Campotosto
 Provincia di L'Aquila

Piano di ricostruzione
AMBITO "D" Poggio Cancelli

Responsabile:
Sindaco Antonio Di Carlantonio
 Progettisti:
arch. Alessandro Bruni
arch. Gabriele Ghiglioni
 OTTOBRE 2013

**INDIVIDUAZIONE EDIFICI
 ORDINARI, DI PREGIO E
 VINCOLATI**

Individuazione edifici ordinari, di pregio e vincolati (4.3.1)





Commissario Delegato per la Ricostruzione
Presidente della Regione Abruzzo
 Piani di Ricostruzione ex art. 14, co. 5bis, Legge 77/2009



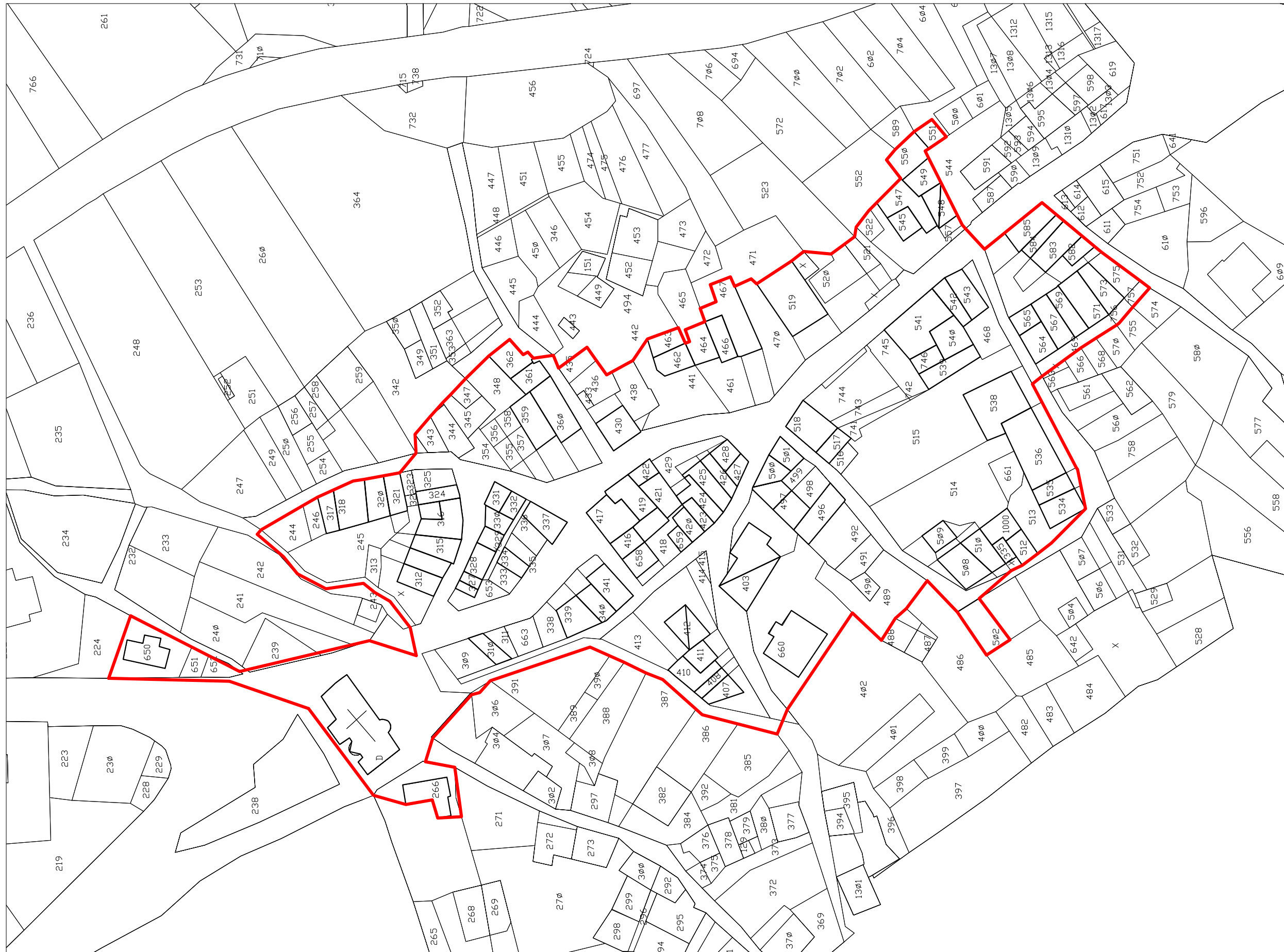
Comune di Campotosto
 Provincia di L'Aquila

Piano di ricostruzione
AMBITO "D" Poggio Cancelli

Responsabile:
Sindaco Antonio Di Carlantonio
 Progettisti:
arch. Alessandro Bruni
arch. Gabriele Ghiglioni
 OTTOBRE 2013

INDIVIDUAZIONE DEGLI EDIFICI PUBBLICI
(stato di attuazione)

Individuazione degli edifici pubblici (stato di attuazione) (4.4)



perimetro ambito "D"

1. non ci sono edifici pubblici all'interno dell'ambito "D"



Commissario Delegato per la Ricostruzione
Presidente della Regione Abruzzo
 Piani di Ricostruzione ex art. 14, co. 5bis, Legge 77/2009



Comune di Campotosto

Provincia di L'Aquila

Piano di ricostruzione

AMBITO "D" Poggio Cancelli

Responsabile:

Sindaco Antonio Di Carlantonio

Progettisti:

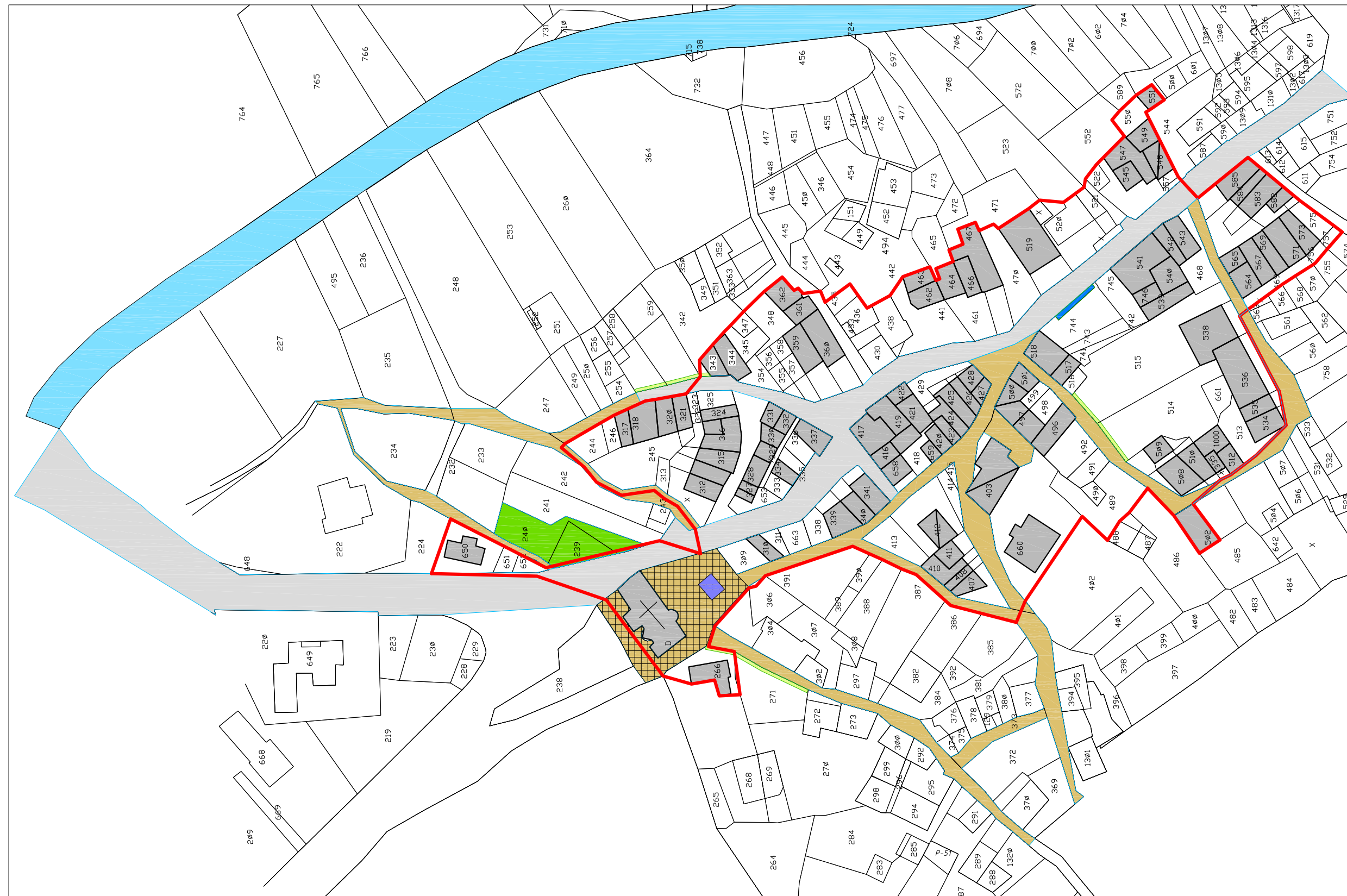
arch. Alessandro Bruni

arch. Gabriele Ghiglioni

OTTOBRE 2013

INDIVIDUAZIONE DEGLI INTERVENTI SUGLI SPAZI PUBBLICI

Individuazione degli interventi sugli spazi pubblici (4.5)



perimetro ambito "D"

INTERVENTI PROGRAMMATI
RETE VIARIA E SPAZI PUBBLICI

- PERCORSO VIARIO PAVIMENTATO IN CONGLOMERATO BITUMINOSO
- PERCORSO VIARIO PAVIMENTATO IN PIETRA DI PORFIDO
- PIAZZA PUBBLICA
- VERDE PUBBLICO
- RICOSTRUZIONE DI MURI DI CONTENIMENTO IN C.A RIVESTITI IN PIETRA LOCALE LUNGO VIE PUBBLICHE
- RESTAURO E RIPRISTINO DELLA FONTANA PUBBLICA
- MANUFATTO TELECOM DA DEMOLIRE PER QUALIFICARE LO SPAZIO PUBBLICO

SEGNI CARTOGRAFIA DI BASE

- FABBRICATI
- CORSO D'ACQUA

DATI DIMENSIONALI	RETE VIARIA E SPAZI PUBBLICI			OPERE D'ARTE E DEMOLIZIONI		
	LUNGHEZZA STRADE	SUPERFICIE PAVIMENTATA IN ELEMENTI LAPIDEI	SUPERFICIE SISTEMAZIONI A VERDE PUBBLICO	SUPERFICIE MURI DI CONTENIMENTO	VOLUME IN DEMOLIZIONE	LUNGHEZZA FONTANILE
	530,55 m	3.780.87 mq	402,00 m	80,43 mq	90,00 mc	14,00 m



Commissario Delegato per la Ricostruzione
Presidente della Regione Abruzzo
 Piani di Ricostruzione ex art. 14, co. 5bis, Legge 77/2009



Comune di Campotosto

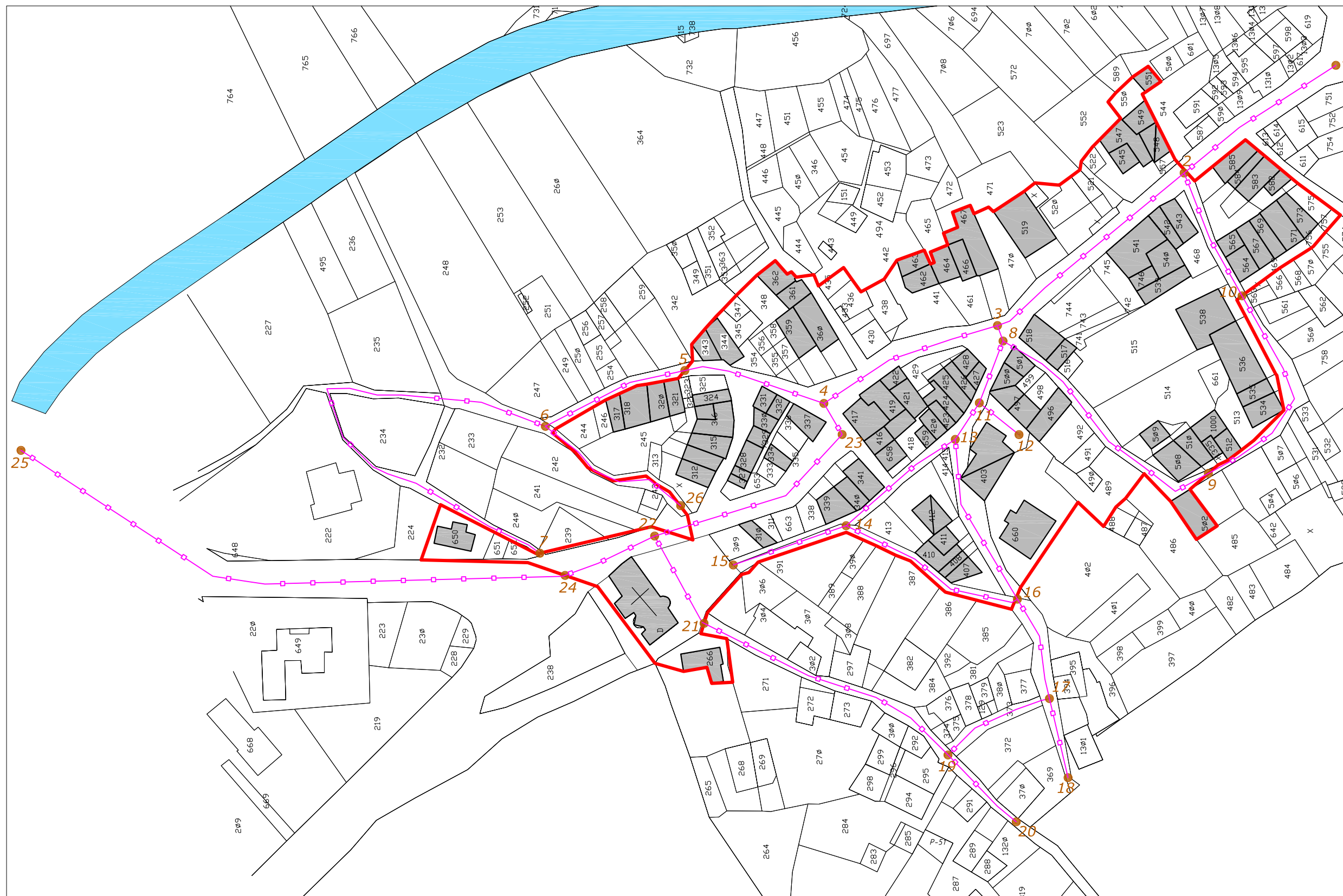
Provincia di L'Aquila

Piano di ricostruzione
AMBITO "D" Poggio Cancelli

Responsabile:
Sindaco Antonio Di Carlantonio
 Progettisti:
arch. Alessandro Bruni
arch. Gabriele Ghiglioni
 OTTOBRE 2013

**INDIVIDUAZIONE
 INTERVENTI SULLE RETI E I
 SOTTOSERVIZI**

Individuazione interventi sulle reti e i sottoservizi (4.6)



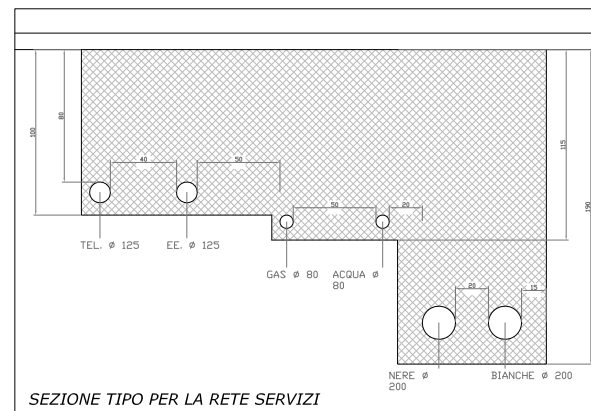
— perimetro ambito "D"

RETE SERVIZI
 SVILUPPO SCAVO E OPERA IN C.A.,
 SVILUPPO DELLE RETI IDRICA, GAS,
 FOGNANTE, ELETTRICA, TELEFONICA
 E ILLUMINAZIONE PUBBLICA

SEGNI CARTOGRAFIA DI BASE

FABBRICATI

CORSO D'ACQUA



- TRATTI DENTRO AL P.D.R.**
- (6-26)=47.82 m
 - (2-4)=126.09 m
 - (4-5)=42.20 m
 - (4-24)=103.70 m
 - (21-22)=28.63 m
 - (3-9)=82.87 m
 - (8-15)=107.18 m
 - (11-12)=14.76 m
 - (13-16)=51.00 m
 - (14-16)=55.86 m
 - (2-10)=39.54 m
- TRATTI FUORI P.D.R.**
- (1-2)=54.15 m
 - (9-10)=67.49 m
 - (16-18)=54.49 m
 - (17-19)=34.39 m
 - (20-21)=109.93 m
 - (24-25)=168.52 m
 - (6-7)=147.96 m
 - (5-6)=44.00 m

DATI DIMENSIONALI	RETE SERVIZI						
	SCAVO E OPERE IN C.A.	RETE IDRICA	RETE GAS	RETE FOGNANTE	RETE ELETTRICA	RETE TELEFONICA	RETE ILLUMINAZIONE PUBBLICA
	1.380,58 m						

SPAZI PUBBLICI

DENTRO AL P.D.R.

FUORI AL P.D.R.

SPAZI PUBBLICI RICOSTRUZIONE

	ESTENSIONE	% RICONDUCEBILE ALLA RICOSTRUZIONE	ESTENSIONE	COSTO UNITARIO	TOTALE
MURI DI CONTENIMENTO (mq)	25,28 mq	0,30	7,58 mq	300,00 €/mq	€ 2.275,20
DEMOLIZIONE FABBRICATI (mc)	90,00 mc	0,30	27,00 mc	65,00 €/mc	€ 1.755,00
RESTAURO E RIPRISTINO FONTANA PUBBLICA (m)	14,00 m	0,30	4,20 m	400,00 €/m	€ 1.680,00
PERCORSO VIARIO IN CONGLOMERATO BITUMINOSO (m)	292,47 m	0,30	87,74 m	670,00 €/m	€ 58.786,47
PERCORSO VIARIO IN PIETRA DI PORFIDO (mq)	2096,76 mq	0,30	629,03 mq	280,00 €/mq	€ 176.127,84

TOTALE € 240.624,51

SPAZI PUBBLICI SVILUPPO

	ESTENSIONE	% RICONDUCEBILE ALLO SVILUPPO	ESTENSIONE	COSTO UNITARIO	TOTALE
MURI DI CONTENIMENTO (mq)	25,28 mq	0,70	17,70 mq	300,00 €/mq	€ 5.308,80
DEMOLIZIONE FABBRICATI (mc)	90,00 mc	0,70	63,00 mc	65,00 €/mc	€ 4.095,00
RESTAURO E RIPRISTINO FONTANA PUBBLICA (m)	14,00 m	0,70	9,80 m	400,00 €/m	€ 3.920,00
PERCORSO VIARIO IN CONGLOMERATO BITUMINOSO (m)	292,47 m	0,70	204,73 m	670,00 €/m	€ 137.168,43
PERCORSO VIARIO IN PIETRA DI PORFIDO (mq)	2096,76 mq	0,70	1467,73 mq	280,00 €/mq	€ 410.964,96

TOTALE € 561.457,19

SPAZI PUBBLICI RICOSTRUZIONE

	ESTENSIONE	% RICONDUCEBILE ALLA RICOSTRUZIONE	ESTENSIONE	COSTO UNITARIO	TOTALE
MURI DI CONTENIMENTO (mq)	55,15 mq	0,30	16,55 mq	300,00 €/mq	€ 4.963,50
PERCORSO VIARIO IN CONGLOMERATO BITUMINOSO (m)	238,08 m	0,30	71,42 m	670,00 €/m	€ 47.854,08
PERCORSO VIARIO IN PIETRA DI PORFIDO (mq)	1684,11 mq	0,30	505,23 mq	280,00 €/mq	€ 141.465,24
VERDE PUBBLICO (mq)	402,00 mq	0,30	120,60 mq	85,00 €/mq	€ 10.251,00

TOTALE € 204.533,82

SPAZI PUBBLICI SVILUPPO

	ESTENSIONE	% RICONDUCEBILE ALLO SVILUPPO	ESTENSIONE	COSTO UNITARIO	TOTALE
MURI DI CONTENIMENTO (mq)	55,15 mq	0,70	38,61 mq	300,00 €/mq	€ 11.581,50
PERCORSO VIARIO IN CONGLOMERATO BITUMINOSO (m)	238,08 m	0,70	166,66 m	670,00 €/m	€ 111.659,52
PERCORSO VIARIO IN PIETRA DI PORFIDO (mq)	1684,11 mq	0,70	1178,88 mq	280,00 €/mq	€ 330.085,56
VERDE PUBBLICO (mq)	402,00 mq	0,70	281,40 mq	85,00 €/mq	€ 23.919,00

TOTALE € 477.245,58

TOTALE GENERALE € 1.483.861,10

RETI

DENTRO AL P.D.R.

FUORI DAL P.D.R.

RETI RICOSTRUZIONE

NUMERO TRATTO INTERVENTO	LUNGHEZZA TRATTO INTERVENTO (m)	% RICONDUCEBILE ALLA RICOSTRUZIONE	TRATTO RETE RIDOTTO (m)	COSTO UNITARIO €/m						
				SCAVO E OPERE IN C.A.	RETE IDRICA	RETE GAS	RETE FOGNANTE	RETE ELETTRICA	RETE TELEFONICA	RETE ILLUMINAZIONE PUBBLICA
				1.800,00	150,00	120,00	190,00	80,00	70,00	170,00
				IMPORTO IN €						
1_6	47,82	0,30	14,35	€ 25.822,80	€ 2.151,90	€ 1.721,52	€ 2.725,74	€ 1.147,68	€ 1.004,22	€ 2.438,82
2_4	126,09	0,30	37,83	€ 68.088,60	€ 5.674,05	€ 4.539,24	€ 7.187,13	€ 3.026,16	€ 2.647,89	€ 6.430,59
4_5	42,20	0,30	12,66	€ 22.788,00	€ 1.899,00	€ 1.519,20	€ 2.405,40	€ 1.012,80	€ 886,20	€ 2.152,20
4_24	103,70	0,30	31,11	€ 55.998,00	€ 4.666,50	€ 3.733,20	€ 5.910,90	€ 2.488,80	€ 2.177,70	€ 5.288,70
21_22	28,63	0,30	8,59	€ 15.460,20	€ 1.288,35	€ 1.030,68	€ 1.631,91	€ 687,12	€ 601,23	€ 1.460,13
3_9	82,87	0,30	24,86	€ 44.749,80	€ 3.729,15	€ 2.983,32	€ 4.723,59	€ 1.988,88	€ 1.740,27	€ 4.226,37
8_15	107,18	0,30	32,15	€ 57.877,20	€ 4.823,10	€ 3.858,48	€ 6.109,26	€ 2.572,32	€ 2.250,78	€ 5.466,18
11_12	14,76	0,30	4,43	€ 7.970,40	€ 664,20	€ 531,36	€ 841,32	€ 354,24	€ 309,96	€ 752,76
13_16	51,00	0,30	15,30	€ 27.540,00	€ 2.295,00	€ 1.836,00	€ 2.907,00	€ 1.224,00	€ 1.071,00	€ 2.601,00
14_16	55,86	0,30	16,76	€ 30.164,40	€ 2.513,70	€ 2.010,96	€ 3.184,02	€ 1.340,64	€ 1.173,06	€ 2.848,86
2_10	39,54	0,30	11,86	€ 21.351,60	€ 1.779,30	€ 1.423,44	€ 2.253,78	€ 948,96	€ 830,34	€ 2.016,54
	699,65		209,90							
TOTALE				€ 377.811,00	€ 31.484,25	€ 25.187,40	€ 39.880,05	€ 16.791,60	€ 14.692,65	€ 35.682,15
IMPORTO TOTALE										€ 541.529,10

RETI SVILUPPO

NUMERO TRATTO INTERVENTO	LUNGHEZZA TRATTO INTERVENTO (m)	% RICONDUCEBILE ALLO SVILUPPO	TRATTO RETE RIDOTTO (m)	COSTO UNITARIO €/m						
				SCAVO E OPERE IN C.A.	RETE IDRICA	RETE GAS	RETE FOGNANTE	RETE ELETTRICA	RETE TELEFONICA	RETE ILLUMINAZIONE PUBBLICA
				1.800,00	150,00	120,00	190,00	80,00	70,00	170,00
				IMPORTO IN €						
1_6	47,82	0,70	33,47	€ 60.253,20	€ 5.021,10	€ 4.016,88	€ 6.360,06	€ 2.677,92	€ 2.343,18	€ 5.690,58
2_4	126,09	0,70	88,26	€ 158.873,40	€ 13.239,45	€ 10.591,56	€ 16.769,97	€ 7.061,04	€ 6.178,41	€ 15.004,71
4_5	42,20	0,70	29,54	€ 53.172,00	€ 4.431,00	€ 3.544,80	€ 5.612,60	€ 2.363,20	€ 2.067,80	€ 5.021,80
4_24	103,70	0,70	72,59	€ 130.662,00	€ 10.888,50	€ 8.710,80	€ 13.792,10	€ 5.807,20	€ 5.081,30	€ 12.340,30
21_22	28,63	0,70	20,04	€ 36.073,80	€ 3.006,15	€ 2.404,92	€ 3.807,79	€ 1.603,28	€ 1.402,87	€ 3.406,97
3_9	82,87	0,70	58,01	€ 104.416,20	€ 8.701,35	€ 6.961,08	€ 11.021,71	€ 4.640,72	€ 4.060,63	€ 9.861,53
8_15	107,18	0,70	75,03	€ 135.046,80	€ 11.253,90	€ 9.003,12	€ 14.254,94	€ 6.002,08	€ 5.251,82	€ 12.754,42
11_12	14,76	0,70	10,33	€ 18.597,60	€ 1.549,80	€ 1.239,84	€ 1.963,08	€ 826,56	€ 723,24	€ 1.756,44
13_16	51,00	0,70	35,70	€ 64.260,00	€ 5.355,00	€ 4.284,00	€ 6.783,00	€ 2.856,00	€ 2.499,00	€ 6.069,00
14_16	55,86	0,70	39,10	€ 70.383,60	€ 5.865,30	€ 4.692,24	€ 7.429,38	€ 3.128,16	€ 2.737,14	€ 6.647,34
2_10	39,54	0,70	27,68	€ 49.820,40	€ 4.151,70	€ 3.321,36	€ 5.258,82	€ 2.214,24	€ 1.937,46	€ 4.705,26
	699,65		489,76							
TOTALE				€ 881.559,00	€ 73.463,25	€ 58.770,60	€ 93.053,45	€ 39.180,40	€ 34.282,85	€ 83.258,35
IMPORTO TOTALE										€ 1.263.567,90

RETI RICOSTRUZIONE

NUMERO TRATTO INTERVENTO	LUNGHEZZA TRATTO INTERVENTO (m)	% RICONDUCEBILE ALLA RICOSTRUZIONE	TRATTO RETE RIDOTTO (m)	COSTO UNITARIO €/m						
				SCAVO E OPERE IN C.A.	RETE IDRICA	RETE GAS	RETE FOGNANTE	RETE ELETTRICA	RETE TELEFONICA	RETE ILLUMINAZIONE PUBBLICA
				1.800,00	150,00	120,00	190,00	80,00	70,00	170,00
				IMPORTO IN €						
1_2	54,15	0,30	16,25	€ 29.241,00	€ 2.436,75	€ 1.949,40	€ 3.086,55	€ 1.299,60	€ 1.137,15	€ 2.761,65
9_10	67,49	0,30	20,25	€ 36.444,60	€ 3.037,05	€ 2.429,64	€ 3.846,93	€ 1.619,76	€ 1.417,29	€ 3.441,99
16_18	54,49	0,30	16,35	€ 29.424,60	€ 2.452,05	€ 1.961,64	€ 3.105,93	€ 1.307,76	€ 1.144,29	€ 2.778,99
17_19	34,39	0,30	10,32	€ 18.570,60	€ 1.547,55	€ 1.238,04	€ 1.960,23	€ 825,36	€ 722,19	€ 1.753,89
20_21	109,93	0,30	32,98	€ 59.362,20	€ 4.946,85	€ 3.957,48	€ 6.266,01	€ 2.638,32	€ 2.308,53	€ 5.606,43
24_25	168,52	0,30	50,56	€ 91.000,80	€ 7.583,40	€ 6.066,72	€ 9.605,64	€ 4.044,48	€ 3.538,92	€ 8.594,52
6_7	147,96	0,30	44,39	€ 79.898,40	€ 6.658,20	€ 5.326,56	€ 8.433,72	€ 3.551,04	€ 3.107,16	€ 7.545,96
5_6	44,00	0,30	13,20	€ 23.760,00	€ 1.980,00	€ 1.584,00	€ 2.508,00	€ 1.056,00	€ 924,00	€ 2.244,00
	680,93		204,28							
TOTALE				€ 367.702,20	€ 30.641,85	€ 24.513,48	€ 38.813,01	€ 16.342,32	€ 14.299,53	€ 34.727,43
IMPORTO TOTALE										€ 527.039,82

RETI SVILUPPO

NUMERO TRATTO INTERVENTO	LUNGHEZZA TRATTO INTERVENTO (m)	% RICONDUCEBILE ALLO SVILUPPO	TRATTO RETE RIDOTTO (m)	COSTO UNITARIO €/m						
				SCAVO E OPERE IN C.A.	RETE IDRICA	RETE GAS	RETE FOGNANTE	RETE ELETTRICA	RETE TELEFONICA	RETE ILLUMINAZIONE PUBBLICA
				1.800,00	150,00	120,00	190,00	80,00	70,00	170,00
				IMPORTO IN €						
1_2	54,15	0,70	37,91	€ 68.229,00	€ 5.685,75	€ 4.548,60	€ 7.201,95	€ 3.032,40	€ 2.653,35	€ 6.443,85
9_10	67,49	0,70	47,24	€ 85.037,40	€ 7.086,45	€ 5.669,16	€ 8.976,17	€ 3.779,44	€ 3.307,01	€ 8.031,31
16_18	54,49	0,70	38,14	€ 68.657,40	€ 5.721,45	€ 4.577,16	€ 7.247,17	€ 3.051,44	€ 2.670,01	€ 6.484,31
17_19	34,39	0,70	24,07	€ 43.331,40	€ 3.610,95	€ 2.888,76	€ 4.573,87	€ 1.925,84	€ 1.685,11	€ 4.092,41
20_21	109,93	0,70	76,95	€ 138.511,80	€ 11.542,65	€ 9.234,12	€ 14.620,69	€ 6.156,08	€ 5.386,57	€ 13.081,67
24_25	168,52	0,70	117,96	€ 212.335,20	€ 17.694,60	€ 14.155,68	€ 22.413,16	€ 9.437,12	€ 8.257,48	€ 20.053,88
6_7	147,96	0,70	103,57	€ 186.429,60	€ 15.535,80	€ 12.428,64	€ 19.676,68	€ 8.285,76	€ 7.250,04	€ 17.607,24
5_6	44,00	0,70	30,80	€ 55.440,00	€ 4.620,00	€ 3.696,00	€ 5.852,00	€ 2.464,00	€ 2.156,00	€ 5.236,00
	680,93		476,65							
TOTALE				€ 857.971,80	€ 71.497,65	€ 57.198,12	€ 90.563,69	€ 38.132,08	€ 33.365,57	€ 81.030,67
IMPORTO TOTALE										€ 1.229.759,58
IMPORTO TOTALE GENERALE										€ 3.561.896,40